



[1.800.000 Lectores]

Encuesta

VUELTA
AL COLE
con NUEVA

Complétela y gane
Click aquí




Mochilas Kits

Desarrollado por

Interpoint

Soluciones en Internet

Tocó las 7 cumbres



El mendocino Heber Orona es el único argentino que acaba de cumplir la proeza máxima de todo alpinista: hacer cumbre en los 7 picos más altos del mundo. Desde aquí, los relatos y emociones del compatriota que llegó a la cima.

ACONCAGUA

El más alto de América del Sur. Con sus 6.962 metros se levanta en la cordillera de los Andes. Su majestuosa Pared Sur es una de las más difíciles del mundo.



"Es imposible poner en palabras lo que se siente en ese momento, al llegar pegué un grito gigantesco".





Ponerse una meta ambiciosa y hacerse capaz de cumplirla contra viento y marea: difícil de comparar el deleite que depara semejante experiencia. Imagínense entonces la satisfacción que habrá inundado al mendocino Heber Orona cuando el pasado 6 de enero tocó la cumbre del monte Vinson –el más alto de la Antártida– y con él consumó el sueño máximo de todo montañista: completar el ascenso a las cimas más altas de cada continente, más conocidas en el mundillo alpinista como “siete cumbres” (ver epígrafes). La hazaña fue en este caso doblemente valiosa, porque Heber fue el primer argentino en lograr este desafío. Así, este guía de montaña de 35 años que se crió en la cordillera llegó tan alto como los montañistas más intrépidos, porque la lista de quienes coronaron las siete cumbres apenas supera los cien nombres.

“La idea nació cuando llegué a la cima del Everest. Corría 1999, el proyecto estaba muy de moda a nivel mundial y sin embargo ningún argentino parecía dispuesto a terminarlo. Yo tenía ya uno de los picos más importantes del circuito y decidí intentarlo. También evalué completar otra epopeya que se llama ‘los catorce ochomiles’: es el ascenso a las catorce montañas más altas del mundo, todas superan los ocho mil metros y las catorce están en el Himalaya. Pero ése era un plan a muy largo plazo, además de enormemente caro. Sólo para hacer las siete cumbres me costó muchísimo conseguir el dinero, de cada viaje me fui endeudado y con problemas”, cuenta Heber sabiendo bien de lo que habla. Es que el montañismo puede ser apasionante y hasta adictivo, pero de económico no tiene nada. Por eso Orona se fue arreglando un poco con ahorros, otro tanto con préstamos y en una gran parte a través de sponsors que contribuyeron para poder hacer la aventura posible.



Siete montañas, siete proezas

Según Heber Orona “el Everest es, sin duda, el pico más complicado, tiene altura y presenta mucha dificultad por sus condiciones climáticas”. “Es una montaña durísima”, agrega quien se llevó además el título del primer argentino en hacer cumbre en la montaña más alta del mundo sin utilizar oxígeno artificial. “Subí al Everest sin tubo de oxígeno porque quise hacerlo lo más ético y deportivo posible”, explica Heber. “Cuando llegué a la pirámide somital ya había algunos que estaban de regreso, entre ellos un compañero de Ecuador. Nos abrazamos y lloramos, no estuvimos en la cima juntos pero él lo había hecho y yo estaba a sólo unos metros y sabía que iba a lograrlo. Seguí solo a la cumbre y pronto mis pies estaban sobre el tercer polo de la Tierra. Vi cómo todo el esfuerzo y el sacrificio estaban siendo recompensados en la cumbre más alta del mundo. Por momentos y en segundos, cruzaron por mi mente los seres queridos, los que están y los que no. En la cumbre hice fotos y videos, ahí hay una imagen del Dalai Lama plastificada, con unas banderas de oración tibetana ancladas a una palita de nieve pequeña. También pude ver otro monte de 8.400 metros, el Makalú. Había estado ahí el año pasado y miraba el Everest; ¡no podía creer que en ese momento estuviera viendo, desde el



MONTE VINSON

Con sus 4.897 metros es el más alto del continente antártico. La distancia entre Ushuaia y la base Marambio es de 1000 Km., de la base Marambio a la San Martín hay 900 km., y entre esta última y el Vinson 1300 km.





Everest, la cumbre del Makalú”, describe su emocionado relato.

Un año después de haber alcanzado la cima del mundo llegó la hora del Mc Kinley, el monte de Alaska que con sus casi 6.200 metros es otro de los recurrentes retos de los montañistas más bravos. El comienzo de siglo continuó más que propicio, porque Heber pudo subir al Elbrus, en Europa, y a la Pirámide de Carstensz, en Oceanía. “El ascenso al Carstensz fue muy peligroso, duró 36 horas y debimos sortear precipicios y paredes de roca. Además, un tramo con hielo marcó el final de la escalada de mi amigo Walter, con quien veníamos ascendiendo. Me dijo: ‘No puedo seguir con este calzado, seguí vos’. ‘Dale que podemos’, le respondí. ‘No Heber, arriesgamos mucho. Cualquier error nos costaría caro y si sigo, atrasaría la marcha y el tiempo está empeorando. Seguí que yo me quedo’. No quedó otra y proseguí mi marcha solo. Me dolía la situación pero era consciente de que el mejor regalo que podría hacerle era pisar la cumbre por los dos. Seguí un rato saltando escalones y subiendo paredes de roca. Comencé a preparar con pies y manos una pared de unos 6 metros de altura hasta que no hubo nada más alto... ¡por fin la cumbre! El sueño se me había cumplido, pesadillas de por medio y todo. Ahí estaba yo, ahí estábamos los dos, Walter y yo. Al mirar hacia abajo lo vi sentado donde nos habíamos separado. Le grité: ‘¡lo hicimos!’, y me respondió con un fuerte ‘¡vamos Heber!’”.

Un año más tarde, durante 2001, llegó el momento de hacer cumbre en el Aconcagua y en el Kilimanjaro. Heber pudo tachar así otros dos pendientes de la lista. Sólo quedaba la Antártida y su meta helada: el monte Vinson.



Hacia el techo
del continente blanco

Orona debió esperar cinco años para poder acceder al Vinson. “Fueron años buenos hasta que la crisis paró un poco todo. Yo pensaba que con seis cumbres en el bolsillo las cosas iban a ser más fáciles, pero no fue así. El viaje al Vinson cuesta tanto como los otros seis juntos: unos 25 mil dólares. Pero un buen día me dije ‘me cansé de esperar, hay que terminar el proyecto’. Me puse a buscar sponsors y conseguí casi la mitad de la plata”, señala.

El Vinson se ubica en el Cordón Montañoso de Ellsworth, a 1.000 kilómetros del polo Sur. Desde lo alto de su cumbre pueden verse –siempre en medio de un panorama imposiblemente blanco– las montañas vecinas Shinn y Gardner y una multitud de crestas todavía inexploradas. La ascensión del Vinson no puede considerarse técnicamente muy difícil, aunque el clima extremo y las características geográficas de la región hacen de esta cumbre la más complicada desde el punto de vista logístico: de ahí el alto costo económico que representa llegar. Según el noruego Roald Amundsen, el primer hombre en pisar el polo Sur a principios del siglo XX, éste es “un lugar más frío que Siberia, más seco que el desierto de Gobi, con más ventisca que en la cumbre del Monte Washington y más vacío que el rincón más desértico de Arabia”.

–¿Cómo fue hacer cumbre en el Vinson?



KILIMANJARO

Tiene 5.895 metros y es la montaña más alta del continente africano. En Tanzania se encuentra el parque para ascender al Uhuru o “Montaña del esplendor”, como lo denominan los nativos.



EVEREST

Es el monte más alto del mundo (8.848 metros) y está ubicado en la parte central de la cordillera de los Himalayas, hace frontera con Nepal y Tibet.

“La idea nació cuando hice





–Es imposible poner en palabras lo que se siente en ese momento, al llegar pegué un grito gigantesco. Lamentablemente nuestra corta estadía en la cumbre fue mala, ya que sufrimos vientos de 100 km por hora y muchísimo frío. Sólo pudimos tomar algunas fotos, estábamos empezando a congelarnos los pies, las manos y la nariz, no pudimos siquiera realizar una llamada desde la cumbre porque tuvimos que empezar a bajar. Cuando llegamos tomamos unas sopas calientes, nos hidratamos bien e hicimos algunas llamadas. El objetivo estaba cumplido. Hemos hecho un gran sacrificio para poder lograr la cumbre de esta montaña, tanto Pablo (Kommer, su amigo y compañero en esta expedición) como yo.

–**¿Qué sigue ahora, después de alcanzar la meta más ansiada de todo montañista?**

–Me gustaría volver a Europa, o quizás subir otra montaña en Australia. Pero lo cierto es que no tengo un proyecto concreto ahora. Debo bastante plata, así que me voy a tener que poner a trabajar. (Hace tres años que Heber tiene su propia empresa, con la que organiza expediciones al Aconcagua).

–**En una actividad tan dura y al límite como ésta ¿qué es lo que te lleva a querer seguir?**

–Es el desafío interno que uno mismo se propone... pero sobre todo yo me siento bien en la montaña, ahí crecí y quiero seguir dedicándome a lo que más me apasiona.

–**¿Qué se hace durante tanto tiempo en la montaña?**

–Pensar. También transmití vía internet el día por día del ascenso. Llevé paneles solares, una notebook, máquina digital y satelital. La gente esperaba las noticias y las fotos.

–**¿Y en qué pensás?**

–En mi hijo. Se llama Heber Agustín, tiene un año y medio y cada vez que me tengo que ir a la montaña lo extraño horrores. Pero todo lo que hago lo hago por él, aunque no me gustaría nada que fuera montañista...

–**¿Qué caradura...**

–Y bueno... uno ya sabe por todas las cosas que hay que pasar en la montaña. Voy a apoyarlo en todo lo que emprenda. ¡Pero Dios quiera que no haga montaña!



subir ▲

cumbre en el Everest. El proyecto estaba muy de moda a nivel mundial pero ningún argentino parecía dispuesto a terminarlo."

LAS OTRAS CUMBRES MCKINLEY

Está en Alaska y con sus 6.194 metros es la montaña más alta de América del Norte. La expedición para ascenderlo lleva 25 días de intensos trabajos sobre inmensos glaciares.

ELBRUS

Tiene 5.642 metros y es el monte más alto de la nueva Europa. Este macizo volcánico se ubica en las montañas de los Cáucacos, al sur de Moscú.

PIRAMIDE CARSTENZ

El pico más alto de Oceanía, cuenta con 5.029 metros y queda en Nueva Guinea.



Heber Orona



Proyecto 7 Cumbres

7 CUMBRES

www.7cumbres.com

info@7cumbres.com

Por Verónica Ocvirk / Foto en la ciudad: Martín Estol / Orona agradece a: Goretex, Movistar, Ansilta y Unilever / www.7cumbres.com

WWW.7CUMBRES.COM



7 CUMBRES – HEBER ORONA

E-mail: info@7cumbres.com <http://www.7cumbres.com>

Copyright 2006 7 Cumbres – Heber Orona



REVISTA AL BORDE

Mt VINSON La 7ª cumbre de HEBER ORONA

Reportaje de Santiago Storni
Mayo de 2006
Fotos Heber Orona

¿El proyecto "Siete Cumbres", cuándo lo iniciaste? Cuáles fueron las fechas de las anteriores seis?

Todo comenzó después de Everest, sabía que en un país como Argentina los proyectos a largo plazo como los 14 Ochomiles en la cordillera de los Himalayas sería muy complicado y seguramente por conseguir dinero llevaría tal vez más de 15 años hacerlo. También estaba muy tentador el proyecto 7 Cumbres, lo veía más accesible, por eso decidí encarar este gran desafío y más aún teniendo hecho uno de los más difíciles del proyecto (Everest). La idea original era hacer el proyecto en menos de un año repitiendo Everest en Abril-Mayo de 2001 y tratando de subir Vinson en Diciembre de 2000, pero todo se desvirtuó con los problemas del país a finales del 2000. Para que tengas una idea en McKinley me encontré con un inglés que quería hacer lo mismo, él me comentó que ya tenía pagado todos sus viajes desde un comienzo y que le quedarían unos 50 mil dólares por dedicarle todo ese tiempo al proyecto, luego me entero que al final cumplió el proyecto en unos días más de 11 meses.

La idea original de este proyecto también fue transmitirla vía Internet día a día contando a la gente lo que pasaba y enviándoles fotos diarias para enriquecer el material. Hoy se puede ver todo el proyecto en la página www.7cumbres.com como así también dejar mensajes de apoyo, porque esos mensajes para mí son muy importantes ya que veo reflejado el afecto e importancia de las personas que les interesa lo que uno hace.

¿Cómo fue este impasse desde la 6ª hasta el



Heber con fondo cumbre de Vinson, completado las 7 cumbres. Nº 91 en el mundo (con Pirámide de Carstensz).



Cumbre del Vinson 6-1-2006 18:00 hs.



Regreso de la cumbre de Vinson.
C2 21:00 hs.



Pablo Kommer y Heber Orona en





Vinson? Qué pasó, qué pensamientos tenias, y cómo lo resolviste?

Se hizo larga la espera pero nunca dejé de pensar que en cualquier momento podía hacerlo, esta última montaña en Antártida era y es una cuestión económica, cualquiera podría haber ido mucho antes si se tiene el dinero, sabía que el desafío no estaba del todo en la montaña sino en conseguir el dinero. "Lo consigues... lo tienes", sin subestimar el desafío que implica una montaña en la Antártida, distinto a Everest que por más que tengas el dinero realmente representa un desafío único que pocas personas en el mundo pueden lograr, sobre todo en la forma en que decidí hacerlo, sin porteadores de altura, sin tubos de oxígeno artificial y por una ruta no convencional, luego de muchos sacrificios logré ser el primer argentino en subir Everest en esas condiciones.

Cada año que pasaba veía que las posibilidades de ir en algún momento a Antártida se hacían cada vez más difíciles ya que habían incrementos de las tarifas de la agencia que opera en el sector antártico, es más, para la próxima temporada ya hay aumento nuevamente, entonces pensé que esta temporada debía ser sí o sí, y me propuse buscar los medios a través de empresas y privados, completando de esa manera el dinero 20 días antes de la partida, cosa que no sucede con este tipo de empresas ya que la totalidad del dinero debe estar por lo menos dos meses antes, pero mi insistencia y contacto fluido con ellos lograron que fuera posible. Entonces Pablo Kommer de Río Grande y yo ya estábamos listos para el siguiente desafío, la montaña más alta de la Antártida.

¿Te sorprendió la noticia cuando Juan Benegas apareció como el 1er argentino en el Vinson?

Si me sorprendió, pero estaba tranquilo porque mi objetivo no era solamente el Vinson, creo que lo hubiera logrado años atrás si hubiera concentrado todos mis esfuerzos de conseguir el dinero para ir solo a esa montaña, mi objetivo era

C2 de Vinson.



Cumbre del Everest.



Cumbre del Everest.



Desde la cumbre del Everest, el Makalu.



Cumbre del Mc Kinley.





Vinson para completar las 7 Cumbres, la cumbre más alta de cada continente.

¿Cómo planeaste esta expedición al Vinson? Desde cuándo y con quiénes?

El año pasado regresando de viaje de Perú en Septiembre pensé "Éste es el año para subir Vinson", así que me fui a Buenos Aires a ver varias empresas y resultó un viaje positivo que me alentó más a no dejarlo de lado como otros años, aunque luego algunos de los que prometieron se bajaron del proyecto, típico de nuestro país, hablar de más, prometer y luego no cumplir. Aún así hubo empresas que siguieron confiando en mí (Movistar, Unilever, Gore-Tex, Ansilta, Cebe, Ades, Diario Los Andes, Salomon, Pierobon, Camping Center, Tower Travel, MAWD) como así también muchas personas de forma privada, amigos, a todos ellos les debo la culminación de este desafío. Ante semejante costo de la expedición a la Antártida (u\$s 25.000) no todo el dinero fue completado por todos los colaboradores nombrados, manteniendo hoy por hoy una gran deuda, pero con el corazón lleno por la satisfacción de haberlo logrado, porque siempre tuve la convicción de que lo iba a hacer, pero sin saber cuándo. Ahora ya sé que está terminado.

Cuando en Buenos Aires estábamos conversando con Pablo de que tenía muchas posibilidades de ir a Antártida, me dijo "Si vos vas yo voy con vos!". Así que de repente estaba organizando la expedición no sólo para mí sino para los dos. Nuestro grupo estaba formado por los rusos, Alex Abramov y Boris Sedusov, reconocidos alpinistas en Rusia, una persona de Holanda, Harry Kikstra dueño de la página "www.7summits.com", Pablo Kommer de Argentina y yo. De los seis integrantes cuatro completamos las siete cumbres (2 Rusia, 1 Holanda, 1 Argentina).

¿Cómo fue el desarrollo de la expedición? Cuáles fueron los momentos clave? Los momentos más difíciles y los más lindos?

Una montaña como Vinson no requiere mucha



Heber en el Campamento Base del Mc Kinley.



Cumbre del Elbrus.



Pirámide de Carztensz.





preparación logística porque más allá de los vuelos que son claves para la expedición el resto es organizar alimentación para dos semanas y el equipo adecuado para las condiciones climáticas en un terreno como el Antártico. Los momentos más difíciles fueron al arribar a la cumbre con un gran temporal y luego regresar al campamento soportando difíciles condiciones dentro de la tienda de montaña por un día y medio sin poder salir ante los fuertes vientos y la nieve que intentaba ingresar por todos los rincones de la carpa, sumado al gélido frío a causas del viento; todo esto sumado a los dos dedos de la mano de Pablo que se habían congelado y que cada vez se ponían peor. Pero gracias a Dios luego todo resultó bien; pudimos bajar sin muchas complicaciones y hoy tranquilos porque Pablo ya está en recuperación. Es difícil decir cuáles fueron los momentos más lindos; creo que todo el viaje es lindo porque era el viaje que tanto esperaba, más allá que para mí era el que culminaba un proyecto, era un viaje esperado por el hecho de estar en un lugar único como es la Antártida, ya que desde que te subís al gigante avión Ilyushin para volar desde Punta Arenas al corazón de la Antártida es algo excitante. Ni te cuento cuando aterrizó, emocionante 100%. Disfruté mucho este viaje. Sobre todo porque tuve unos excelentes compañeros como Pablo y Harry, que pasamos momentos malos, pero también pasamos muchos momentos espectaculares, porque nos reímos mucho y disfrutamos de este viaje único.



Aconcagua: Heber Orona con la foto de su hijo Agustín Orona y con Lito Sánchez.

El proyecto 7 cumbres terminó ocupando varios años y energías en tu vida. ¿Ahora que lo has concluido y sos el 1er argentino que lo logra, apuntarás a algún otro proyecto de esta envergadura? O cuáles son tus planes?

Me encantan los desafíos, seguramente habrán más proyectos, pero también estoy un poco cansado de estar buscando recursos económicos para cumplir los desafíos. Al final cada montaña, cada proyecto, parece que siempre pasa por cómo hice para reunir dinero más que decir cómo



hice para superar la montaña y los desafíos; y esto no debe ser así. Pero en Argentina todo es así, y no solo en mi deporte. Hoy por hoy hay muchos deportistas que tienen la misma situación que yo y que día a día luchan para poder ser mejores en su disciplina, y muchas veces no lo logran pero no por sus condiciones físicas, esfuerzos, voluntad, sino por el limitante del dinero y justamente la falta de apoyo. Mis planes los mantengo en secreto hasta que realmente sea viable concretarlos. Por ahora quiero disfrutar de mi familia, mi hijito Agustín de un año y medio, y sobre todo de poder estabilizarme con mis otros proyectos laborales y de nivel personal.

Las siete cumbres, la más alta de cada continente:

Everest, Asia, 8.850 m. 27 de mayo de 1999.

Mc Kinley, América del Norte, 6.194 m. 17 de junio de 2000.

Elbrus, Europa, 5.642 m. 1º de octubre de 2000.

Carstenz, Oceanía, 5.029 m. 11 de noviembre de 2000.

Aconcagua, América del Sur, 6.962 m. 11 de febrero de 2001.

Kilimanjaro, África, 5.895 m. 29 de mayo de 2001.

Vinson, Antártida, 5.897 m. 6 de enero de 2006.

*HEBER ORONA: info@7cumbres.com;
www.7cumbres.com; www.aconcagua.ws.*





Página/12

Sociedad del Jueves, 05 de Enero de 2006(9)|[Hoy](#)

[Ingresar](#)|[Registrarse](#)

ESCALO LA CUMBRE MAS ALTA DE CADA CONTINENTE. LE FALTA LA ANTARTIDA

Si las montañas no van a Mahoma

Desde 1999, Heber Orona trepó al Everest, al Mc Kinley, al Elbrus y a la Pirámide de Carstenz, al Aconcagua y al Kilimanjaro. Ahora enfrenta al Mount Vinson. Sólo lo detuvo el corralito.



Heber Orona es andinista y trabaja de guía de alta montaña.

¿Por qué no?, se preguntó Heber Orona, un mendocino de 35 años, cuando pensó en escalar la montaña más elevada de cada continente. Cuando se lo contó a sus amigos y conocidos, algunos le dijeron loco. Otros lo llamaron fenómeno. “Este circuito es común en los países del primer mundo, sobre todo en Europa, pero acá, en Argentina, no es normal, porque se necesita mucha plata”, explicó. De todas formas, a él no le importó y se las rebuscó para encontrar algunos sponsors. Así, empezó a darle forma al proyecto y en 1999 se lanzó con la travesía que llamó “Siete Cumbres”. Seis años después, está a punto de completar el desafío y para ello deberá alcanzar la cima del Mount Vinson, en la Antártida, a unos 4897 metros y con una temperatura promedio de 15 grados bajo cero.

“La idea es completar el trayecto entre cinco y diez días, pero eso depende mucho del clima, que en este momento no es bueno, y del cansancio”, dijo a Página/12 el montañista, quien tiene un total de 18 días para llegar a lo más alto del Vinson. “Tenemos ese plazo porque el equipo y las provisiones están programados para esa cantidad de días”, dijo.



Heber Orona vive en Mendoza junto con su mujer y su hijo de un año y tres meses. “A mi familia la veo poco, pero los extraño mucho –reconoció–. Después del viaje a la Antártida tengo que seguir trabajando para pagar unas deudas y después sí, me tomaré un descanso para estar con ellos”, agregó. Desde los tres años, sus abuelos lo criaron en Polvaredas, un pueblo ubicado a unos 150 kilómetros de la ciudad de Mendoza, porque su madre debía trabajar y no podía cuidarlo ni muchos menos llevarlo todos los días hasta la casa de sus abuelos. Con su padre nunca tuvo una relación fluida. A los 13 años, y después de haber escalado su primera montaña, decidió volver a la ciudad. Ya en el secundario, encontró amigos con los mismos gustos, y con ellos empezó a hacer algunos cursos, además de anotarse en los clubes de escaladores de su provincia. Hoy tiene un currículum de más de 360 montañas escaladas, de las cuales 15 superan los 6000 metros, y 23 ascensos al Aconcagua por cuatro caminos diferentes.

Este guía de alta montaña y fundador de la Asociación Internacional de Escaladores (IMA, por sus siglas en inglés) dio su primer paso en el desafío “Siete Cumbres” cuando en 1999 llegó a lo más alto del Everest (8848 metros), en Asia, y se convirtió en el primer argentino en hacer cumbre sin la ayuda de oxígeno extra. Un año más tarde, subió al Mc Kinley (6130 metros), en América del Norte; al Elbrus (5642), en Rusia, y a la Pirámide de Carstenz (5029), en Oceanía. “El 2000 fue un año fantástico, escalé tres montañas. La idea era terminar las siete cumbres en once meses, pero después se complicó por los problemas que hubo en Argentina, y el proyecto casi murió”, recordó Orona. Ya en 2001 vino el Aconcagua (6962), en América del Sur, y ese mismo año escaló el gigante africano, el Kilimanjaro, de 5895 metros.

“Viví muchas experiencias que fueron únicas. En Asia, en medio de la selva donde viven pueblos originarios, cuando decía que era argentino me respondían con ‘Maradona, Cannigia, Argentina’, porque son fanáticos del fútbol y a Maradona lo idolatran”, relata. También cuenta que cuando escaló el helado monte Mc Kinley, en Estados Unidos, no recibió buenas miradas. “Te encontrás gente que te dice: ‘¿Cómo un argentino se dedica a esto, cómo es que tiene la plata?’. Allá, un tipo que se dedica a esto recibe 260 mil dólares; se gasta 100 mil en el proyecto y con el resto vive. Acá es mucho más complicado”, contó Orona, que vive de las expediciones que lidera al Aconcagua para grupos de cuatro a seis personas, aunque también puede ser contratado por una sola y ser una especie de “personal trainer” para llegar a la cumbre. “Es un trabajo bien pago pero muy sacrificado”, reconoció.

Informe: Luciano Zampa.





Es el primer argentino en conseguirlo

Al tope de las siete cumbres del mundo

Con su ascenso al monte Vinson, en la Antártida, el andinista Heber Orona estableció un récord

Es mendocino y, junto con un misionero y un holandés, logró su proeza en el continente blanco, luego de sortear condiciones climáticas severas
Expedición complicada

MENDOZA.- Con su ascensión al monte Vinson, en la Antártida, el mendocino Heber Orona se convirtió en el primer argentino en subir las siete cumbres del mundo, por lo que estableció un nuevo récord.

Orona logró su proeza en el continente blanco el 6 de enero pasado, luego de haber sufrido condiciones climáticas severas. Debido a las características geográficas, los fuertes vientos y las bajas temperaturas la expedición se tornó en extremo complicada.

"Lamentablemente, nuestra corta estada en la cumbre fue mala, ya que sufrimos vientos de 100 kilómetros por hora y muchísimo frío", expresó Orona en su página web.

Orona también contó las dificultades que debieron sortear por el intenso frío. "La verdad es que estábamos empezando a congelarnos los pies, las manos y la nariz, por lo que no pudimos siquiera realizar una llamada desde la cumbre para avisar en la situación en la que estábamos", aseguró el escalador con una importante experiencia en el alpinismo.

Vale apuntar que el Vinson es un monte macizo que se localiza en el cordón montañoso de Ellsworth. Desde allí se ven, dentro de un panorama dominado por un manto blanco, las montañas vecinas Shinn y Gardner, y una multitud de crestas inexploradas.

Orona efectuó la ascensión junto con Pablo Kommer, escalador de Misiones, y un holandés de nombre Harry. Con la llegada a la cumbre, el mendocino logró vencer el macizo antártico y completar su proyecto "Siete cumbres" de ascensión a los picos más altos del planeta.

En 1999, Orona escaló el Everest, en Asia, de 8848 metros de altura; en 2000 hizo cumbre en el Mc Kinley, en Alaska, de 6194 metros, luego siguió en el Elbrus, en Europa, de 5642; el Carstensz, de Oceanía, de 5029; la pared sur del Aconcagua, de 6962 metros, y el Kilimanjaro, en Africa, de 5895 metros.

Se considera que Orona es el andinista número 125 en hacer las cumbres más altas del mundo y el segundo argentino en vencer el Vinson. El primero fue Juan Benegas, el 3 de diciembre pasado.

http://www.lanacion.com.ar/informaciongeneral/nota.asp?nota_id=772753

LA NACION | 16.01.2006 | Página 12 | Información general





Los Andes | on line

Heber Orona, el primer argentino en subir las siete cumbres del mundo

Por Lorena Villafañe

Heber Orona se convirtió en el primer argentino en alcanzar las cimas de las llamadas "Siete Cumbres", que conforman los picos más altos del mundo. "El último desafío" del andinista mendocino (así es como llamó a la misión) fue el monte Vinson, el más alto de la Antártida y uno de los más codiciados en este mundillo deportivo, por las dificultades logísticas, climáticas y el aislamiento que presenta.

El día de Reyes, el 6 de enero, tras haber soportado condiciones climáticas extremas, Heber y su compañero de ruta, el misionero Pablo Kommer, junto con un holandés, Harry, lograron llegar al punto más alto del Vinson. Pero los fuertes vientos y el frío extremo no le permitieron disfrutar del logro como lo esperaban.

Los planes para el momento más anhelado de la expedición no se concretaron y debieron bajar para refugiarse y evitar el congelamiento. "Lamentablemente, nuestra corta estadía en la cumbre fue mala, ya que sufrimos vientos de 100 kilómetros por hora y muchísimo frío. Estábamos empezando a congelarnos los pies, las manos y la nariz, y tuvimos que empezar a bajar hacia el Campo 2", contó una vez que pudo tomar contacto con la civilización a través de su web www.7cumbres.com.

Las 18 del 6 de enero. En ese momento de ese día se conjugaron dos hitos en la carrera de Orona: la cumbre del Monte Vinson y la culminación de su proyecto "7 cumbres". Un objetivo que el andinista mendocino se había propuesto alcanzar y a través del cual recorrió el mundo internándose en las geografías montañosas más hostiles de Asia, América, Europa, Oceanía, África y la Antártida.

El último desafío

Se lo había propuesto hacía un par de años pero, como para todos los andinistas de los países subdesarrollados, los costos del viaje eran excesivos. Llegar a la Antártida cuesta 25 mil dólares. Eso es lo que cobra Adventure Network Internacional, la única empresa en el mundo que organiza viajes y prepara la documentación necesaria para ingresar a la tierra de nadie, donde las soberanías están totalmente desdibujadas.

Pero una vez que lo consiguió, la realización del sueño estaba cada vez más cercana. El 27 de diciembre partió hacia Punta Arenas, desde donde tomó un avión ruso, el Ilushin 76. Allí estuvieron dos días hasta partir hacia el continente blanco en donde, a esta altura del año, hay sol las 24 horas y donde lo único que marca la diferencia entre el día y la noche es el descenso de la temperatura.

Patriot Hills, la base canadiense, los recibió pasadas las 23 y estuvieron hasta las





4.30 armando campamento para descansar no más de cuatro horas hasta el otro día. Abrieron los ojos y esperaron a se dieran las condiciones climáticas como para que el Twin Otter (una avioneta con esquíes) se dispusiera a salir hacia la base del Vinson, el campamento base. Pero esto no ocurrió hasta el año entrante.

El 1 de enero recién pudieron llegar al pie del monte. Al otro día se movieron hacia el Campamento 1, a unos 3 mil metros sobre el nivel del mar, cargando unos 30 kilos cada uno entre el trineo y la mochila. Ocho horas después de la salida, y con unos 20 grados bajo cero, montaron el refugio donde permanecieron hasta el 4 de enero.

A esa altura, la temperatura registra 10 grados menos. "Nos levantamos al mediodía, salir antes de esa hora de la tienda es muy duro por el clima. Nos estamos acostando normalmente a las 2 de la mañana", contaba por teléfono satelital desde allá.

Teniendo en cuenta que el clima no era bueno, había dos opciones: avanzar al Campamento 3 o esperar a que se abriera una ventana de buen clima para emprender el tramo que los llevaría directamente a la cumbre.

Esta última fue la opción para el día siguiente. "Salimos el grupo entero (Pablo, Harry, tres rusos y Orona) a intentar la cumbre. El clima estaba muy malo, mucho frío y viento. Hicimos un buen trayecto, pero tuvimos que volver porque estábamos empezando a congelarnos. Los tres rusos siguieron ya que su equipo les permitía soportar mejor el frío y los vientos. Tuvieron éxito, los tres lograron llegar a la cumbre", narró.

No hubo pasto ni agua, sólo la blanca nieve en la puerta de la carpa, pero igual, al día siguiente, había un regalo para ellos. Un presente que ellos mismos se hicieron en realidad. La naturaleza ayudó dándoles un clima óptimo para un segundo intento. Y, así, a las 11 encararon la cima. Bien, hasta que el cielo empezó a cerrarse, al punto de que durante el ataque a la cumbre los vientos eran de entre 60 y 80 kilómetros por hora. Veinte menos de los que encontrarían al arribar a la cima.

"Es imposible poner en palabras todo lo que se siente en ese momento", se esforzó en describir Orona. Y, como siempre ocurre, se puede relatar la vivencia pero las sensaciones son patrimonio exclusivo de los que las vivieron.H





Martes | 20.06.2000

Clarín.com Clarín.com » Edición Martes 20.06.2000 » Sociedad » Un argentino inició su plan de escalar 7 grandes cumbres
ASCENSOS SIN EQUIPOS DE OXIGENO

Un argentino inició su plan de escalar 7 grandes cumbres

El mendocino Heber Orona y otro andinista ya alcanzaron la cima del cerro Mc Kinley, en Alaska ROXANA BADALONI. Mendoza. Corresponsa

Con temperaturas de entre 30 y 40 grados bajo cero, dos mendocinos llegaron a la cumbre del cerro **Mc Kinley** (6.194 metros), en Alaska, y dieron con éxito el primer paso para concretar el sueño de escalar en 14 meses y sin usar equipos de oxígeno, 7 grandes cumbres de varios continentes.

En la expedición **Desafío 7 Cumbres del Mundo**, el andinista Heber Orona ascenderá los picos más elevados de América del Norte y del Sur, Europa, Oceanía, Asia, África y la Antártida.

Orona, que mañana cumplirá 30 años, es el primer argentino en llegar a la cumbre del monte Everest (8.848 metros) sin asistencia de oxígeno.

La primera meta del Desafío..., el Mc Kinley, en la cordillera central de Alaska, Orona la concretó en la noche del último viernes en compañía de otro mendocino, Sebastián Tetilla, de 28 años. Tardaron **14 horas** en subir hasta la cumbre y 9 horas en bajar. "Fue el cerro que más me ha costado escalar", le confesó Orona a su madre en una charla por teléfono satelital.

Después de esperar cuatro días en el campamento base hasta que mejoraran las condiciones climáticas, el viernes emprendieron la marcha cuando salió el sol. La temperatura en la base llegó a 20 grados, por lo que los deportistas decidieron trazar un plan de emergencia: llegar en un solo día a la cumbre. Es decir, subir más de 1.500 metros **sin detenerse** en los campamentos I y II, como estaba previsto.

Tanta audacia provocó complicaciones. A Sebastián Tetilla se le congeló la nariz, porque a medida que se acercaban a la cumbre la temperatura iba descendiendo, hasta llegar a 40 grados bajo cero. Orona se deshidrató y vomitó dos veces por la falta de oxígeno.

"El frío era impresionante y nos dimos cuenta por qué le decían la cumbre más fría del mundo. Pero llegamos al cielo", describió Heber en su diario de viaje, que se puede visitar en la página [www.aventurarse.com/siete cumbres](http://www.aventurarse.com/siete_cumbres).

La jornada en total duró 23 horas seguidas, con mucho frío y tormentas. Para llegar a la cumbre, debieron remontar pendientes de hasta 45 grados con vientos de 50 a 60 kilómetros por hora.

Con las narices congeladas, pensaron en volver. Pero decidieron emprender la última etapa por un filo con dos precipicios a los lados, donde sólo cabía un pie.

Catorce horas después de la partida, hicieron cumbre en el Mc Kinley. Soportaron sólo **10 minutos** en ese clima, pero pudieron sacarse 5 fotos en la cumbre.

Enseguida emprendieron el regreso. Bajaron con dificultad y debieron usar cuerdas para atravesar las paredes más peligrosas. Exhaustos, llegaron al campamento a las 8 de la mañana del sábado.

Próximas metas

La próxima etapa será en Europa y comenzará el 25 de setiembre. Allí espera el **Elbrus**, en el Cáucaso, en el centro sur de Rusia. Este pico de 5.642 metros está ubicado en una zona con problemas políticos en sus fronteras que hacen complicado su ascenso. Luego vendrán la **Pirámide de Carstenz** (5.029 metros), en Oceanía; **Vinson** (4.897 metros), en la Antártida; el **Aconcagua** (6.962 metros), en Mendoza; **Everest** (8.848), en la Cordillera de los Himalayas, entre Nepal y Tibet; y por último, el **Kilimanjaro** (5.895 metros), en África.


"Cada vez que hablamos, trato de darle fuerzas y demostrarle que estoy tranquila", dijo a **Clarín** Irma Orona, la madre de Heber, que tuvo que acostumbrarse a las aventuras de su hijo.





Espacio de Publicidad

Espacio de Publicidad



Secciones

- [Edición de Hoy](#)
- [Edic. Anteriores](#)
- [Edición Impresa](#)
- [Clasificados](#)
- [Buscar](#)
- [Contacto](#)

Espacio de Publicidad



El Diario de Hoy

HEBER ORONA VISITARA EL CONTINENTE BLANCO

Un mendocino escalará el monte más alto de la Antártida

Entre 1999 y 2001 Heber Orona llegó a las cumbres más elevadas de otros seis continentes. Arribará al continente blanco el jueves próximo donde tiene planeado hacer cumbre en el monte Vinson que alcanza los 4.897 metros sobre el nivel del mar. Podría convertirse en el único argentino en haber escalado las siete cimas más altas del mundo.

BUENOS AIRES - El montañista argentino más destacado de la actualidad, Heber Orona, va por un récord: el 29 de diciembre llegará a la Antártida chilena para intentar escalar el monte Vinson —de 4.897 metros—. Si lo logra, será el único argentino en haber escalado las siete cimas más altas de cada continente. La travesía de este mendocino de 35 años, que está en pareja y tiene un hijo de un año y tres meses, comenzó en 1999 cuando ascendió al monte Everest en China, la cumbre más elevada del mundo con 8.848 metros. Un año después subió al Mc Kinley en Alaska (6.194 metros) y al Elbrus en Rusia (5.642). Ya en 2001, fue el turno del Pirámide de Carstensz (Indonesia; 5.029 metros), el mendocino Aconcagua (6962 metros) y al Kilimanjaro en Tanzania (5.895 metros). ¿De qué vive este amante de los desafíos? Organiza y encabeza ascensiones al Aconcagua. "La travesía a la Antártida cuesta 30 mil dólares, la mitad la puse de mi bolsillo y la otra parte la acercaron los auspiciantes. Lo más engorroso es juntar el dinero para hacer el viaje. Pero una vez que empezás a escalar, es como estar en casa. Y cuando llegás a la cumbre la sensación es impresionante, no se puede describir con palabras. Es como una energía que te recorre todo el cuerpo y te transforma", explicó a La Razón el montañista.

LIMITACIONES ECONOMICAS

Casi sin auspicios oficiales

Entre sus auspiciantes se encuentra la marca Gore-Tex, que fabrica membranas aislantes para la humedad y el frío. También las firmas Ansilta, Movistar, Diario Los Andes y Ades. "La idea original era subir a todas las cumbres en un año para lograr un récord mundial. Pero la realidad económica argentina y la dificultad para hallar sponsors hizo que eso no fuera posible", reveló. Entre sus hazañas figuran el haber escalado más de 15 montañas por sobre los 6.000 metros de altura y haber realizado cerca de 30 ascensos al Aconcagua por cuatro vías diferentes. Ahora, su compañero será Pablo Kommer, un empresario de Río Grande, Tierra del Fuego aficionado al montañismo y que ya ha hecho algunas importantes cumbres como la del Kilimanjaro el 3 de agosto de 2005. Para Kommer también escalar el monte Vinson significa un nuevo desafío y cumplirá con su propio proyecto personal de escalar él también las 7 cumbres más altas del mundo. Durante la subida e incluso en la llegada, por medio de una cámara digital, un teléfono satelital y una notebook, Orona cargará imágenes para los amigos en su página web.

Las 7 Cumbres

Monte Everest

Monte Everest, el monte más alto del mundo, con sus 8.848 metros está ubicado en la parte central de la cordillera de los Himalayas, hace frontera con Nepal y Tíbet. El 27 de Mayo de 1999 me convierto en el primer Argentino en ascender Monte Everest por su cara Norte (Tíbet), sin hacer uso de oxígeno artificial y sin acudir de la ayuda de los serpas o porteadores de altura.

Opciones

[Versión Imprimible](#)

[Enviar a un Amigo](#)





La Encuesta

¿Quién es responsable por la caída del turismo en invierno en Ushuaia?

- Aerolíneas Argentinas
- Prestadores de turismo fueguinos
- El Estado Nacional
- El Estado Provincial
- El Estado Municipal

voto

Resultados Encuestas

votos **223**

Sitios Afiliados

El Staff

Director General

[Emilio Welsch de Bairos](#)

Director Periodístico

[Oscar D'Agostino](#)

Gerenta Administrativa

[Sonia Matus](#)

Representante en Bs. As.

Monte Aconcagua

Monte Aconcagua, el monte más alto de América, con sus 6.962 metros, se levanta en la cordillera de los Andes. En este monte he alcanzado su cumbre en 19 oportunidades, entre ellas la majestuosa Pared Sur, una de las paredes más difíciles del mundo.

Kilimanjaro

Kilimanjaro, con sus 5.895 metros, se convierte en la montaña más alta del Continente Africano. Este apasionante viaje está planeado para el próximo 15 de Abril del 2000, llegando al país de Tanzania donde se encuentra el parque para ascender el Uhuru ("Montaña del esplendor"), como lo denominan los habitantes de este hermoso lugar.

Monte McKinley

Monte McKinley o Denali, se levanta con sus 6.194 metros convirtiéndose en la montaña más alta de América del Norte. Está planeado realizar este viaje por la majestuosa Alaska en el mes de Junio del 2000. Es una expedición que cuenta con 25 días de trabajos intensos sobre inmensos glaciares.

Monte Elbrus

Monte Elbrus, con 5.642 metros es el monte más alto de la nueva Europa. Este macizo volcánico se ubica en las montañas de los Cáucacos al sur de Moscú en la nueva Rusia. Este interesante viaje se realizará en el mes de Agosto del 2000. Esta expedición tiene una duración de 25 a 30 días ya que se pretende alcanzar la cumbre del Monte Blanco (Mont Blanc de 4.800 metros), situada en la vieja Europa, exactamente en Francia.

Pirámide Carstensz

Pirámide Carstensz, se convierte en el pico más alto de Oceanía con sus 5.029 metros. Para llegar a este pico hay que hacer escala en Australia y luego en Indonesia, para así continuar hasta Nueva Guinea país donde se encuentra el mismo. La expedición tiene una duración de 25 días con cruces de hermosas lagunas y densas junglas con misteriosas tribus. Esta expedición está planeada para los meses de Septiembre y Octubre del 2000.

Monte Vinson

Monte Vinson, con sus 4.897 metros se convierte en el monte más alto del continente Antártico. Esta tierra de nieve y de hielo mantiene un imperio de soledad, la cual la convierte en la más difícil logísticamente. Las distancias que mantiene entre Ushuaia y base Marambio es de 1000 Km., de base Marambio a base San Martín es de 900 km., y de esta última a Monte Vinson 1300 km. Dado a las condiciones que presenta este imponente monte, es una de las expediciones más costosas y seguramente por ello ninguna expedición o miembro argentino a tenido la posibilidad de acceder a esta difícil y helada cumbre.





PASION
DEPORTIVA



Fútbol

Ciclismo

Hockey

Vóley

Automovilismo

Otros

MONTAÑISMO

El último desafío

El mendocino Heber Orona escalará el monte más alto de la Antártida. Si lo logra, será el primer argentino en subir las cimas más elevadas de cada continente.



FAVIO CABRERA - DIARIO DE CUYO

El mendocino Heber Orona escalará el monte más alto de la Antártida.

El mendocino Heber Orona ya inició su camino para convertirse en el primer argentino en escalar las cimas más elevadas de cada uno de los 7 continentes (subdividiendo a América en Norte y Sur) y con esto, alcanzar un hito en la historia del montañismo en Argentina. La expedición se inició ayer y finalizaría en enero próximo.

Luego de haber alcanzado la cima del Monte Everest sin ayuda de oxígeno artificial ni de cargadores de altura (sherpas), el mendocino tiene un objetivo más grande. Es el de completar junto a su compañero de equipo Pablo Kommer el desafío "7 Cumbres", al

www.7CUMBRES.COM



7 CUMBRES – HEBER ORONA

E-mail: info@7cumbres.com <http://www.7cumbres.com>

Copyright 2006 7 Cumbres – Heber Orona



escalar el Mount Vinson, el más alto del continente Antártico. Una vez en la cumbre, Orduña pretende realizar una transmisión de internet, para compartir esta experiencia con el mundo.

Orona inició el desafío en 1999, con el ascenso al Everest en Asia, y su últimas ascensiones tuvieron lugar en 2001; en las que alcanzó las cimas del Aconcagua en América del Sur y del Kilimanjaro en Africa. El ascenso al Mount Vinson es el escalón que resta para completar el desafío de Orona.

Con 35 años, este guía de Alta Montaña y Fundador del IMA (International Mountaineers Association), cuenta entre sus hazañas el haber escalado más de 15 montañas por sobre los 6.000 metros de altura y haber realizado 23 ascensos al Aconcagua por cuatro vías diferentes.


"En los momentos difíciles que pasa nuestro país, es necesario demostrarle a la sociedad que es posible concretar los proyectos cuando hay convicciones", dijo Heber. Y agregó que "las montañas más altas de cada continente despertaron siempre mi interés; y el deseo de superación me conduce a nuevas metas. Las 7 Cumbres son el objetivo para seguir demostrándome mi capacidad y superarme como persona".

Ayer, Orona relató en su diario de viaje que está rumbo a Punta Arenas, Chile, desde donde pasará a la Antártida. El desafío ya está en marcha.

Fuentes: Alquimia Comunicación, www.7cumbres.com.

[Votar](#)

[Enviar](#)

 [Imprimir](#)

[Noticias](#) . [Servicios](#) . [Contáctenos](#) . [Registración](#) . [Su Página de Inicio](#)



Copyright 2003 © Diario de Cuyo. Todos los derechos reservados.





Una nueva conquista, el Kilimanjaro

Analía A. Cuccia Baidal

Aun paso del triunfo. Un triunfo de esfuerzo y voluntad. Sólo falta el último peldaño, el más difícil. Heber Orona conquistó la sexta etapa de su proyecto "Las siete cumbres más altas de cada continente". El Kilimanjaro, de Africa, fue una víctima más del mendocino que está a muy poco de concluir con este proyecto. Ahora sólo falta el Vinson en la Antártida.

Orona dialogó con Más Deportes para contarnos sobre esta expedición, que entre otras cosas "no fue muy complicada", mencionó el montañista.

-¿Cómo fue esta sexta expedición?

-Fue bastante sencilla, porque prácticamente, en siete días pude solucionar todo referido al ascenso. No tuve ningún tipo de problema, salvo el de siempre con el equipaje. Pero nunca me hicieron problemas por el certificado de vacuna, ni siquiera en la frontera.

-¿El ascenso fue un trámite?

-Puede ser. Hay ciertos problemas, sobre todo en el momento en que uno quiere economizar. No me tomé descanso porque primero alcancé a llegar a Tanzania y al otro día partí para la montaña. Cuando vi cómo se estaban dando las cosas arreglé el tema de los porteadores y el guía que me exigían. La pelea de precios también fue un trabajo aparte, porque según la empresa y la gente la tenés que pelear.

-El hecho de que te haya sido mucho más fácil para subir que la demás montañas ¿te dio ánimo?

-No, para nada. Porque por más que sabía que era sencilla uno no sabe con qué se va a encontrar. Por ahí podías estar propenso a contraer algunas de las enfermedades que hay y eso puede ser un impedimento. Siempre fui con ese respeto al entorno del Kilimanjaro. En la parte de higiene no fue tampoco tan dramática porque la temporada era baja y no había epidemia de mosquitos, y por ende, no había Paludismo.

-¿Qué parte de la montaña fue más complicada?

-Habíamos elegido una vía para salirnos de lo más fácil. De todas maneras quería hacerle una variante más. En un momento tomamos otra trayectoria y a razón de las nevadas del día anterior teníamos que tomar precaución. Entramos por un lugar y bajamos por otro, fue una jornada bastante larga. No es una montaña complicada. Bolivia, 1993: Ilusión 4.500 m., Pequeño Alpamayo 5.400 m., Condoriri 5.500 m., Huayna Potosí Sur 5.900 m. (variante ruta Francesa), Huayna Potosí 6.100 m. (ruta Argentina), Illimani 6.400 m., Himalaya, 1998: Monte Makalú 8.463 m. Altura alcanzada 8.400 m., Himalaya, 1999: Monte Everest 8.848 m. Cumbre 27 de Mayo, siguiendo la ruta Norte (Tíbet). Aquí se convirtió, junto al señor Iván Vallejo de Ecuador, en los primeros Latinoamericanos en ascender la Cara Norte de Everest sin hacer uso de oxígeno artificial.

También hizo 20 ascensos al Aconcagua de 6.962 metros por 4 días diferentes.





*REPORTER

Il sito dei giovani
dell' **Emilia-Romagna** nel mondo



cerca

cerca

>>

<< Home Page

- [Cara Redazione](#)
- [News](#)
- [Ricette](#)
- [La bacheca di ReportER](#)
- [Le vostre storie](#)
- [Ricerca degli avi](#)

- [Gruppo
Giovani on line](#)
- [Scopri la
regione](#)
- [Lavoro
Studio e
Formazione](#)
- [Informazione
e Servizi](#)
- [Newsletter](#)
- [Corso di
italiano on line](#)
- [Guest Book](#)



Rosario - Argentina
(venerdì 30 giugno 2000)
Un giovane argentino sfida le "7 montagne"

Il giovane argentino Heber Orona, di 30 anni, è arrivato sabato 17 giugno in cima alla collina Mc Kinley, nella cordigliera centrale dell'Alaska. Si tratta della prima fase di un progetto per scalare in 14 mesi sette montagne del mondo senza ricorrere all'ausilio dell'ossigeno. Nella spedizione "Sfida Sette Montagne del Mondo", lo scalatore Heber Orona salirà sulle cime

più elevate del Nord e del Sud America, dell'Europa, dell'Oceania, dell'Asia, dell'Africa e dell'Antartide.

Orona sarà il primo argentino ad arrivare in cima al monte Everest (8.848 metri) senza l'aiuto dell'ossigeno. La prima meta della Sfida, il Mc Kinley, Orona l'ha raggiunta in compagnia di un altro ragazzo argentino, Sebastián Tetilla, di 28 anni. La salita alla cima è durata 14 ore, la discesa 9. La prossima tappa incomincerà il 25 settembre. Orona scalerà l'Elbrus, nel Caucaso, nel centro meridionale della Russia. Dopo verranno la Piramide di Carstenz (5.029 metri), in Oceania; Vinson (4.897 metri) nell'Antartide; l'Aconcagua (6.962 metri) in Mendoza, l'Everest (8.848) nella Cordigliera dell'Himalaya, tra Nepal e Tibet; ed infine, il Kilimanjaro (5.895 metri) in Africa.

Il primo ostacolo è stato superato, ora ci sono gli altri sei. Se riesce nella salita alle sette cime in 14 mesi, Orona avrà segnato un record mondiale.

[Carlos Andrés Poppi](#)

Link:

[Il sito dell'Associazione di Rosario - Argentina](#)

[<< Vai all'Archivio News](#)

WWW.7CUMBRES.COM



7 CUMBRES – HEBER ORONA

E-mail: info@7cumbres.com <http://www.7cumbres.com>

Copyright 2006 7 Cumbres – Heber Orona



7 cumbres para Heber Orona

El montañismo es una actividad difícil, sacrificada y sólo para valientes.

Heber Orona acaba de cumplir el sueño de cualquier montañero: hacer cumbre en las 7 montañas más altas de cada continente. Con esto, Heber nos enseña, nuevamente, que todo sueño puede ser realidad cuando se tiene el coraje necesario y un plan inteligente.

Brindo por Heber, esperando que reciba de todos los honores merecidos porque, en este tiempo que escasean los verdaderos líderes, él con su una gran humildad acentúa aún más su grandeza y sin proponérselo provoca la admiración de todos. ¡Además es un orgullo que sea mendocino!

Felicitaciones Heber, ¡sin olvidarnos de todos tus compañeros de expediciones que aportaron lo suyo en cada logro!
Muchas Gracias.

Patricia Garis. Mendoza Capital.

Oroná será el primero en escalar cimas más altas

Buenos Aires, (Télam).- El alpinista Heber Oroná será el primer argentino en escalar las siete cimas más elevadas de cada continente.

Oroná busca lograr un hito en la historia del montañismo en Argentina, con una expedición que se inició a mediados de diciembre y espera finalizar para enero de 2006.

Luego de haber alcanzado la cima del Monte Everest sin ayuda de oxígeno artificial ni de cargadores de altura (sherpas), el mendocino Heber Orona tiene un objetivo más grande.

Ese es completar junto con su compañero de equipo Pablo Kommer el desafío "7 Cumbres", al escalar el Mount Vinson, el monte más alto del continente Antártico, y realizar la transmisión desde Internet desde allí para compartir minuto a minuto con el público esta experiencia.

Oroná inició el desafío en 1999, con el ascenso al Everest en Asia, y su últimas ascensiones tuvieron lugar en 2001; alcanzado la cima del Aconcagua en América del Sur y del Kilimanjaro en el continente africano. El ascenso al Mount Vinson es el escalón que resta para completar el desafío de Oroná.

Con 35 años, este guía de Alta Montaña y Fundador del IMA (International Mountaineers Association), cuenta entre sus hazañas el haber escalado más de 15 montañas por sobre los 6.000 metros de altura y haber realizado 23 ascensos al Aconcagua por 4 vías diferentes.

» [Volver](#) | [Ir a Portada](#)





**Bomboncito
Magazine**



SECCIONES

[Home](#)

[Mujeres & Sexo](#)

[Deportes](#)

[Música](#)

[Televisión](#)

[Internet](#)

[Tecnología](#)

[Cine](#)

[Autos](#)

[Turismo](#)

DESTACADOS

[El Bomboncito del Día](#)

[El Bomboncito de Ayer](#)

[Bomboncitos del Mes](#)

[Postales](#)

Heber Orona, hasta el infinito y más allá

En mayo del 99 hizo cumbre en el techo del mundo. Ahora está a punto de concretar el desafío más importante de su vida, el proyecto Siete Cumbres, que lo llevó a todos los continentes. Y transmite sus escaladas on line.



Heber tocando -literalmente- el cielo con sus manos.

"Tener un objetivo claro, aunque todo esté oscuro; cruzar los dedos pero no los brazos, tener miedo pero no caerse, caerse pero no fracasar". Esa es la frase de cabecera de Heber Alain Orona, un audaz argentino que nos mira desde arriba, y no por soberbia sino por su **decisión y gran espíritu deportivo**.

Cuando era apenas un niño se propuso que un día escalaría hasta llegar a la cumbre del Aconcagua (6962 metros). Y lo logró, ¡19 veces!. Cuando era un adolescente soñaba con ver el mundo desde la cima del Everest (8848 metros). Y lo logró. Ahora, a los 31 años, este aventurero mendocino está dando los últimos pasos al desafío más importante de su vida: escalar las cumbres más altas de todos los continentes.

"Siempre estoy consciente de los riesgos que tiene esta actividad. Si no fuera así no estaría contando esta historia porque tal vez me hubiese arriesgado más de lo que debía. Muchas veces supe volver en situaciones de riesgo. Siempre supe controlar cuáles son mis límites. Estando en el Everest sentí esa sensación varias veces pero me sobrepuse y seguí adelante".





A 5.100 metros de altura, mientras Orona trepaba el Everest.

En 1998, abandonó su trabajo de mantenimiento de máquinas industriales (es técnico electricista y estudió un año de ingeniería) para dedicarse al andinismo, pero debió vender su auto, pedir dinero prestado (sus amigos ayudaron a financiar alguno de sus viajes), trabajar como guía de alta montaña y peregrinar por cuanta empresa privada y organismo público conoció para obtener apoyo económico. Actualmente tiene varios sponsors: la

Municipalidad de Mendoza, la compañía de telefonía celular Unifón, el Diario Los Andes, y las firmas Salomon, Ansilta y Gore-Tex. Pero nunca es suficiente. Mucho menos si se tiene en cuenta que este tipo de travesías tienen un costo de 20 a 25 mil dólares en promedio.

"Para realizar esta actividad es fundamental estar bien en lo físico y en lo anímico. El mayor porcentaje siempre está en la parte psicológica, pero lo físico es obviamente muy importante porque si no no se podría subir", explica.

Buena parte de la misión "Siete cumbres" la cumplió exitosamente hasta el momento: trepó el Everest, de 8848 metros en la frontera entre Nepal y el Tibet; el Kilimanjaro de 5895 en Tanzania; el Mc Kinley, de 6194 mts, en Alaska; el Elbrus, de 5642 mts, en Rusia; el Carstensz, de 5029, en Nueva Guinea, y el Aconcagua, de 6962 mts, en Mendoza, casi como en el patio de su casa. Finalmente en diciembre, cuando afronte la última etapa, buscará convertirse también en el primer argentino en escalar el cerro más alto del continente antártico. Para ello irá a la Antártida chilena, donde está el cerro Vinson, de 4897 metros, aunque primero deberá reunir los casi 26.000 pesos que necesita para pagar el traslado (en dos aviones) al pie de esa montaña.





Como lo hizo en las seis expediciones anteriores ascensiones, Orona llevará en su mochila de expedicionario, además de sus cuerdas, clavos de escalar, bastones y ropa de abrigo, el teléfono satelital y su computadora portátil, instrumentos que lo ponen en contacto con el resto de los mortales que siguen sus hazañas por la red. No es para menos: **en cada cumbre alcanzada transmitió por correo electrónico la experiencia montañista** y así miles de personas pudieron compartir sus vivencias en el sitio www.heber.com.ar, o bien en www.aventurasur.com [target= blank](#).



A Heber Orona ninguna torre le tapará la vista.

"La idea es aprovechar la tecnología disponible y que la gente se pueda enterar de todo esto en cualquier momento", dice. Entonces, aquellos que quieran seguir cada paso de Heber podrán hacerlo también en www.aventurarse.com, donde habrá un seguimiento de sus actividades, crónicas de la expedición y hasta la posibilidad de charlar con él en algún momento. "En Europa existen muchos adeptos a esta disciplina, no sólo existe el fútbol", concluye Orona.

[Volver arriba](#)

Nicolás Irazoqui
nirazoqui@bomboncitomagazine.com
13/11/2001

[Home](#) | [Mujeres & Sexo](#) | [Deportes](#) | [Música](#) | [Televisión](#) | [Internet](#) | [Tecnología](#) | [Cine](#) | [Autos](#) | [Turismo](#)





Edición 72 / Julio del 2000

Opinión



El Argentino Heber Orona hizo Cumbre en el Monte Mc Kinley de Alaska

Por Pablo Kiryluk
GM Comunicaciones
pkiryluk@gmc.com.ar



El montañista Heber Orona, quien se encamina a convertirse en el primer argentino en ascender las Siete Cumbres más importantes del mundo y en ser la primera persona en transmitirlo por Internet por Aventurarse.com, logro escalar con éxito la cumbre del monte Mc Kinley en Alaska (6194 m), la primera de esta serie.

Orona y el mendocino Sebastián Tetilla, quien lo acompaña en esta oportunidad, comenzaron la ascensión hace 10 días y debieron soportar durante las 23 horas que les llevo el tramo final del ascenso, temperaturas de -30°C con sensaciones térmicas inferiores a los -50°C.

El último tramo hasta la cumbre, comenzó a las 9 horas de la mañana (14 hs Argentina) por una pendiente de 45° que llegaba a un collado y continuaba por una



arista nevada muy empinada. Para remontar el glaciar que termina en la cumbre tuvieron que pasar por el Paso Denali, donde el viento llegaba a 50 y 60 Km/h.

Orona transmitía durante la travesía: "La última parte de la expedición va por un filo con dos precipicios a los lados donde cabe de a un pie y en donde el viento es muy fuerte y tenemos miedo de caer". A las 23:40 hs (hora local) hicieron cumbre, y ahí, a pesar de la tormenta, pudieron ver el sol aunque la niebla les dificultó la visión.

Heber escribía en un mail, a alturas aproximadas de 6000 metros: "Las máquinas fotográficas y de video están todas cubiertas con una capa de hielo. Nos sacamos sólo 5 fotos, con la única cámara que funcionaba, en especial de los rostros cubiertos de hielo y las camperas con capas de nieve", continuaba.

"El frío es impresionante, arriba de todo nos dimos cuenta porque le dicen al Mc Kinley la cumbre más fría del mundo. Terminamos de llegar de una jornada de 23 horas seguidas felices y helados. Hemos pasado muchísimo frío desde la cumbre hasta la llegada del campamento base, este mail es nuestra última tarea antes de descansar, queremos transmitir a toda la gente que nos sigue por Aventurarse.com lo que es esta aventura".

La expedición 7 Cumbres del Mundo durará 14 meses y será transmitida íntegramente a través de Internet en la página Aventurarse.com. Allí Orona cuenta sus experiencias con textos y fotos con los objetivos de compartir sus experiencias y de recolectar firmas en un petitorio conservacionista que será entregado, en julio del 2001, a los gobiernos de las 7 cumbres y a las Naciones Unidas. @

Más información en Aventurarse.com





Buscador de notas:

Final del formulario

Mendoza, Ar
Domingo 15

Edición del día

[Portada](#)

[Todos los títulos](#)

[Tapa papel](#)

[Editorial](#)

[Opinión](#)

[Política](#)

[Economía](#)

[Internacionales](#)

[Sociedad](#)

[Departamentales](#)

[Policiales](#)

[MAS Deportes](#)

[Artes y Espectáculos](#)

[Escribe el Lector](#)

Ediciones Anteriores

Suplementos

[Cultura](#)

[Económico](#)

[PuntoNet](#)

[Turismo](#)

[Potencia](#)

[Campo](#)

Los Andes
Internet

SOCIEDAD

Heber Orona, el primer argentino en subir las siete cumbres del mundo

Por Lorena Villafañe



Heber Orona empezó en 1999, con su ascensión al Everest, su proyecto "Siete cumbres".

Heber Orona se convirtió en el primer argentino en alcanzar las cimas de las llamadas "Siete Cumbres", que conforman los picos más altos del mundo. "El último desafío" del andinista mendocino (así es como llamó a la misión) fue el monte Vinson, el más alto de la Antártida y uno de los más codiciados en este mundillo deportivo, por las dificultades logísticas, climáticas y el aislamiento que presenta.

El día de Reyes, el 6 de enero, tras haber soportado condiciones climáticas extremas, Heber y su compañero de ruta, el misionero Pablo Kommer, junto con un holandés, Harry, lograron llegar al punto más alto del Vinson. Pero los fuertes vientos y el frío extremo no le permitieron disfrutar del

logro como lo esperaban.

Los planes para el momento más anhelado de la expedición no se concretaron y debieron bajar para refugiarse y evitar el congelamiento. "Lamentablemente, nuestra corta estadía en la cumbre fue mala, ya que sufrimos vientos de 100 kilómetros por hora y muchísimo frío. Estábamos empezando a congelarnos los pies, las manos y la nariz, y tuvimos que empezar a bajar hacia el Campo 2", contó una vez que pudo tomar contacto con la civilización a través de su web www.7cumbres.com.

Las 18 del 6 de enero. En ese momento de ese día se conjugaron dos hitos en la carrera de Orona: la cumbre del Monte Vinson y la culminación de su proyecto "7 cumbres". Un objetivo que el andinista mendocino se había propuesto alcanzar y a través del cual recorrió el mundo internándose en las geografías montañosas más hostiles de Asia, América, Europa, Oceanía, África y la Antártida.

El último desafío

Se lo había propuesto hacía un par de años pero, como para todos los andinistas de los





Secciones Especiales

[Indice Especiales](#)
[El Diario de la Vendimia](#)
[El Diario en la Escuela](#)
[Hechos y personajes](#)
[Mendocinos X mundo](#)
[Reportaje fotográfico](#)
[Efemérides](#)
[Universidad](#)
[Apuntes de Adán](#)
[Tapas históricas](#)
[Cambalache digital](#)
[Entrevistas](#)
[Mujer](#)
[Joven](#)
[Salud](#)



Servicios

[Clasificados/Fúnebres](#)
[Internet Gratis](#)
[Webmail](#)
[Control de llamadas](#)
[Horóscopo](#)
[Titulares por e-mail](#)
[El Tiempo](#)
[Club del lector](#)
[Receptorías](#)
[Suscripciones](#)
[Correo](#)

AUDIENCIA MEDIDA POR
PRICEWATERHOUSECOOPERS

países subdesarrollados, los costos del viaje eran excesivos. Llegar a la Antártida cuesta 25 mil dólares. Eso es lo que cobra Adventure Network Internacional, la única empresa en el mundo que organiza viajes y prepara la documentación necesaria para ingresar a la tierra de nadie, donde las soberanías están totalmente desdibujadas.

Pero una vez que lo consiguió, la realización del sueño estaba cada vez más cercana. El 27 de diciembre partió hacia Punta Arenas, desde donde tomó un avión ruso, el Ilushin 76. Allí estuvieron dos días hasta partir hacia el continente blanco en donde, a esta altura del año, hay sol las 24 horas y donde lo único que marca la diferencia entre el día y la noche es el descenso de la temperatura.

Patriot Hills, la base canadiense, los recibió pasadas las 23 y estuvieron hasta las 4.30 armando campamento para descansar no más de cuatro horas hasta el otro día. Abrieron los ojos y esperaron a se dieran las condiciones climáticas como para que el Twin Otter (una avioneta con esquíes) se dispusiera a salir hacia la base del Vinson, el campamento base. Pero esto no ocurrió hasta el año entrante.

El 1 de enero recién pudieron llegar al pie del monte. Al otro día se movieron hacia el Campamento 1, a unos 3 mil metros sobre el nivel del mar, cargando unos 30 kilos cada uno entre el trineo y la mochila. Ocho horas después de la salida, y con unos 20 grados bajo cero, montaron el refugio donde permanecieron hasta el 4 de enero.

A esa altura, la temperatura registra 10 grados menos. "Nos levantamos al mediodía, salir antes de esa hora de la tienda es muy duro por el clima. Nos estamos acostando normalmente a las 2 de la mañana", contaba por teléfono satelital desde allá.

Teniendo en cuenta que el clima no era bueno, había dos opciones: avanzar al Campamento 3 o esperar a que se abriera una ventana de buen clima para emprender el tramo que los llevaría directamente a la cumbre.

Esta última fue la opción para el día siguiente. "Salimos el grupo entero (Pablo, Harry, tres rusos y Orona) a intentar la cumbre. El clima estaba muy malo, mucho frío y viento. Hicimos un buen trayecto, pero tuvimos que volver porque estábamos empezando a congelarnos. Los tres rusos siguieron ya que su equipo les permitía soportar mejor el frío y los vientos. Tuvieron éxito, los tres lograron llegar a la cumbre", narró.

No hubo pasto ni agua, sólo la blanca nieve en la puerta de la carpa, pero igual, al día siguiente, había un regalo para ellos. Un presente que ellos mismos se hicieron en realidad. La naturaleza ayudó dándoles un clima óptimo para un segundo intento. Y, así, a las 11 encararon la cima. Bien, hasta que el cielo empezó a cerrarse, al punto de que durante el ataque a la cumbre los vientos eran de entre 60 y 80 kilómetros por hora. Veinte menos de los que encontrarían al arribar a la cima.

"Es imposible poner en palabras todo lo que se siente en ese momento", se esforzó en describir Orona. Y, como siempre ocurre, se puede relatar la vivencia pero las sensaciones son patrimonio exclusivo de los que las vivieron.H

Recomendar esta nota

Imprimir esta nota

Volver atrás





[Todos] Secciones



▶ INICIO

:: Argentina ::

[Destinos](#)

[Hospedaje](#)

[Publicaciones](#)

[Agencias](#)

:: Aventura ::

[Montañismo](#)

[Trekking](#)

[Mountain bike](#)

:: Regiones ::

[Europa](#)

[Asia](#)

[Africa](#)

[Oceania y Pacífico](#)

[Norte América](#)

[Centro América](#)

[Sud América](#)



Cima en el Everest, Destino: el Cielo

Heber Orona vive en la ciudad de Mendoza y tiene 29 años. Hace apenas unos meses logró lo que nunca había logrado un argentino: alcanzar la cima del monte Everest, el punto más alto del planeta, por una ruta de mayor dificultad que la normal y sin recurrir al oxígeno artificial para respirar allá arriba. Una hazaña impulsada a fuerza de voluntad y esperanza. Un orgullo nacional del que Marcopolo quiso ser parte, para demostrar que el talento no tiene fronteras.

17 de abril: El avión sale a las 10:15 y llega a Kathmandú a las 12:00 hora de Nepal. Conozco a la mayoría de los miembros de la expedición.

18 de abril: El señor Iván Vallejo, de Ecuador, y yo nos damos cuenta de que tenemos los mismos ideales y propósitos.

16 de abril: Salimos temprano del pueblo de Tingri (China). Nuestros corazones comenzaron a latir cada vez más rápidamente, estábamos presenciando la montaña más alta del planeta. Llegamos al Campamento Base a 5.100 metros, montamos las tiendas y aquí esperaremos dos días para empezar el ascenso hacia el Campamento Base Avanzado (CBA), 6.400 metros.

18 de abril: Viene un monje tibetano para bendecir los alimentos y el equipo y realiza unas oraciones leyendo mandalas.

20 de abril: Salimos temprano hacia CBA, no nos dan de desayunar y en el transcurso del día me siento débil, pero veo la montaña y me atrae como imán hacia ella, y a ella voy. Junto a Iván y a Enrique Luengo, de México, hacemos las terrazas donde pondremos tiendas. Desde ellas se aprecia la inmensidad de la montaña y también su cumbre.

22 de abril: Hoy también es descanso. Recibo un mensaje de mi novia, lo leo y se me llena de energía el alma, siento que soy capaz de estar en la cima de esta montaña. El resto del día es aburrido y frío, es mejor estar dentro de la tienda escribiendo o escuchando música, como Pink Floyd, Los Fabulosos Cadillacs o Andrés Calamaro.

24 de abril: Otro día con mucho viento. Decido no ir a pasarla mal, no vale la pena, aún quedan muchos días. Uno de los finlandeses del grupo bajó porque se sentía mal en la altura.

25 de abril: Es mi primer transporte en la altura, siento algo por dentro que me impulsa a ir y sentir esa sensación de ser parte de la montaña, disfrutarla, divertirme, sentirme capaz y convencido de lo que estoy haciendo. En 4.15 horas estoy en el Campamento 1 (C1). Me siento fuerte, lleno de energía y fuerzas, ahora comprendo que estoy en el camino correcto hacia mi sueño. Descanso y observo la imponente vista hacia la gran Cordillera de los Himalayas. En 1.15 estoy de regreso en el CBA.

26 de abril: Hoy hacemos amistad con un grupo de italianos y polacos, también empezamos a conocer a la gente de las otras expediciones. En esta montaña se pueden ver las ambiciones de las personas por estar en la cima del mundo, también se ve como se comercializa Everest, y las cifras que se manejan en las expediciones de tipo comercial.

27 de abril: Descanso, en el transcurso del día visitamos algunos campamentos con Iván de

Impresiones web

Gana dinero con tus webs
¡Date de alta!

Impresiones web

os garantizados al
inalizar el mes.
¡Date de alta!





Ecuador. Entre las expediciones que visitamos nos encontramos con grandes escaladores de vanguardia. Es muy estimulante recibir reconocimiento de ellos al saber cómo nos hemos planteado subir el Everest. Somos los únicos de nuestra expedición que no utilizaremos oxígeno artificial y sherpas (cargadores de altura). Trataremos de subir en la forma más ética y deportiva posible. Sabemos que tenemos una gran chance de no cumplir con este objetivo, Everest, la montaña más alta del mundo, sin uso de oxígeno artificial, sin cargadores de altura y por una ruta que tiene un poco más de dificultad que la ruta normal, el lado Sur, pero también estamos convencidos de que somos capaces de hacerlo y sin sobrepasar nuestros límites.

28 de abril: Iván y yo vamos hacia C1; llevamos algo de equipo. En esta

oportunidad ascendemos más rápido, es buen indicio, de a poco nuestros organismos se están adaptando a la altura.

29 de abril: 8:30 salimos hacia el Campo 2 (C2), 7.800 metros. La arista que conduce a él está desprotegida de los vientos. Es muy larga pero muy cómoda, el problema es el viento, que hace más agotadora la jornada. Llegamos en 5 horas, dejamos el equipo en unas bolsas con nuestros nombres y regresamos a C1.

30 de abril: Hacemos fotos y comenzamos el descenso. En 1.15 estamos en CBA. Más tarde llega parte de la expedición; no pudieron subir a C2 debido a los fuertes vientos.

1 de mayo: Por la noche hay discusión con los organizadores de la expedición a causa de la falta de comida. Esto crea discordia en el grupo. Por la tarde se acerca a nuestro campo Fausto Distefanis, el primer italiano en ascender las catorce montañas más altas del mundo. Es una persona muy sociable y agradable, nos comenta sus experiencias en las montañas del Himalaya.

4 de mayo: En la mañana subimos Ivan y yo a C1, armamos la tienda y entramos ya que comienza una tormenta con viento y nieve.

5 de mayo: El día está muy ventoso pero tenemos que tratar de llegar y montar la tienda para dejar las provisiones y equipos ya listos en el C2, a 7.800 metros. En 5 horas llegamos. Hidratamos y tratamos de dormir. El fuerte viento no ayuda.

6 de mayo: Atamos lo mejor que se puede la tienda y la anclamos con clavos para roca. Descendemos hasta CBA. La jornada fue muy dura y tenemos que cocinarnos nosotros ya que el cocinero no está.

7 de mayo: El desayuno ya es bien pobre, sólo té con un huevo duro. Los organizadores están en CB y se olvidaron de que estamos aquí. Bajaremos ahora al mediodía a CB para recuperarnos mejor. Salimos a las 13:00 y llegamos a CB a las 18:00. Hay mucha tensión con los organizadores, Iván y yo pensamos que estas discusiones nos desgastarán las energías, lo mejor es hacer nuestro propio equipo sin estar pendientes de los demás.

9 de mayo: Recibimos noticias de que unos ucranianos hicieron cumbre; esto anima a todos. Más tarde nos confirman malas noticias sobre los tres: parece que uno está perdido y los otros dos en dificultades.

10 de mayo: Hoy los organizadores compraron algo de comida a las otras expediciones, parece que comeremos mejor. Los ucranianos fueron rescatados por los otros miembros de su equipo, uno desapareció, otro tiene graves congelamientos y el último está agotado y con leves congelamientos. Esto desanima a muchos, creemos que no valen la pena estos sacrificios por ninguna montaña.

13 de mayo: Subimos a CBA. Con Iván hemos subido muy rápidamente, nos sorprendemos de lo bien que nos sentimos.

14 de mayo: En la mañana me levanto con un gran dolor de muelas. No puedo creer terminar mi expedición por algo así.

15 de mayo: El dolor es muy fuerte. El médico me da unos cristales curativos rebajados con agua de receta hindú. Si no mejora en dos o tres días, para abajo y se terminó todo.

Estoy todo el día haciendo buches y poco a poco voy sintiendo una mejoría. Escuchamos por radio handy que hay algunas tiendas destruidas en C2, y que una tiene las mismas características que la nuestra.

:: Servicios Varios ::

[Conversor de monedas](#)

[El tiempo en el mundo](#)

[Distancias entre capitales](#)

[Hora en el mundo](#)

[Aeropuertos](#)

:: Consejitos ::

[Aduana](#)

[Pasajes más baratos](#)

[Documentación](#)

:: Información Util ::

[Embajadas](#)

[Consulados](#)

[Casas de turismo del exterior](#)

[Casas de turismo del interior](#)





17 de mayo: Salimos a las 7:20 a C2, cargados con la tienda que tenemos que cambiar, pero con ánimo. Llegamos a las 15:00 y vemos la tienda totalmente destrozada. Mucha bronca pero no perdemos la esperanza. Montamos la otra tienda encima de la rota y pasamos la noche con mucho frío.

18 de mayo: Nos levantamos en la primera claridad pero hace mucho frío para salir hacia arriba. A las 9:20 empezamos a subir hasta Campo 3 (C3). Vamos muy cargados, llevamos la tienda para dejarla en el Campo junto a la comida y algo de

equipo. A las 14:00 llegamos a C3, dejamos las cosas y comenzamos el descenso hasta CB. Se desata una tormenta que nos obliga a abrigarnos con todo el equipo que tenemos.

Seguimos bajando, pero en duras condiciones. A las 19:30 llegamos a CBA, muy agotados, pero satisfechos por el trabajo realizado. Ya tenemos casi todo montado para el intento a la cumbre, sólo hay que esperar el día de buen tiempo y estar fuertes para el esfuerzo final.

19 de mayo: Ayer intentaron la cumbre 5 escaladores, sólo 3 llegaron; uno se perdió y otro cayó por una ladera y falleció. También nos enteramos de que el día 18 de mayo subieron 2 americanos con oxígeno y no tuvieron complicaciones en el descenso.

20 de mayo: Ayer en la noche Enrique decidió abandonar la expedición. Hoy cuando lo despedíamos, casi cambio de idea, pero estoy seguro de a qué vine, me siento fuerte y con la seguridad de que puedo lograr este sueño.

22 de mayo: Hoy nos visita un británico muy simpático que quiere hacer equipo con nosotros y nos invita a cenar. Creo que notó la mala situación que estábamos viviendo. En la noche nos acercamos a su campamento y comemos una deliciosas pizzas.

24 de mayo: El tiempo sigue igual. En la mañana llega un chino casi moribundo que estaba haciendo un trekking y quiso llegar hasta aquí sin estar preparado, y tuvo problemas de altura. El médico le inyecta un Decadrón y lo envía abajo con un sherpa.

25 de mayo: Salimos temprano hacia C2. A las 16:00 llegamos a una tienda que nos iban a prestar los italianos, ya que no teníamos una propia en este campo, pero ya estaba ocupada. Nos metemos a una abandonada por unos suizos una semana atrás. Nos hidratamos y tratamos de pasar la noche lo mejor posible.

26 de mayo: A las 11:30 salimos hacia C3 y llegamos a las 17:00. Al llegar nos enteramos de que uno de los rusos de nuestro equipo había hecho la cumbre. Preparamos la tienda que habíamos dejado anteriormente y nos ponemos a derretir nieve para hacer una sopa y agua para el día de cumbre. A las 21:00 nos dormimos hasta las 00:00.

27 de mayo: Es la 1:00 de la mañana y llegó el momento decisivo. Hace frío, pero hoy es el día. Cruzamos una banda amarilla de roca a 8.350 metros en la oscuridad, sólo nuestras linternas nos pueden guiar por las cuerdas ya fijadas. La luna está casi llena y a veces es mejor escalar con su luz que con las lámparas de montaña. Como a las 4:00 empieza a haber más claridad, y es la hora en que me encuentro sobre la arista cimera, que es bastante larga. Entre las 5:00 y 5:30 estoy sobre el primer escalón de roca situado a 8.500 metros, es la primera dificultad del día de cumbre, pero sé que aún falta el más difícil, el segundo escalón de unos 25 metros pero bien vertical, donde está la escalera metálica que dejaron los chinos en 1960. Al pasar el segundo escalón miro la hora y son las 7:00 y eso me anima a seguir. Iván va más rápido y se adelanta, algunos nos han pasado al principio, todos ellos van con oxígeno artificial, y se nota la diferencia. El día parece ser el mejor de la temporada, no hay vientos y sólo se ven nubes en el valle. Llego a la pirámide somital y ya hay algunos que están de regreso, entre ellos mi compañero de Ecuador. Nos abrazamos y lloramos juntos. No estuvimos en la cima juntos pero él ya la había logrado y yo estaba a unos metros abajo. Sigo solo a la cumbre y siendo las 10:55, hora de Nepal, mis pies están sobre el tercer Polo de la Tierra, veo que todo el esfuerzo y sacrificio se está viendo recompensado en esta cumbre, la más alta del mundo. Por momentos y en segundos cruzan por mi mente los seres queridos, los que están y los que no. Pienso en los que me apoyaron y confiaron en mí, y en los que no, para demostrarles que realmente vine y soy capaz. De esta manera me convierto en el primer argentino en subir monte Everest por la ruta Norte y sin uso de oxígeno artificial. En la cumbre hago autofotos y video. Hay una foto del Dalai Lama plastificada con banderas de oración tibetana ancladas a una palita de nieve pequeña. También puedo ver otro monte de 8.400 metros llamado Makalú; ahí yo había estado el año pasado y veía al Everest, no puedo creer ahora estar viendo Makalú desde la cumbre del Everest. Este monte es otra prueba de cumbre, ya que solo se ve cuando uno llega a ella. Otras montañas importantes que puedo ver y que sobrepasan los 8.000 metros son Lothse,





Cho Oyu y Kanchenjunga. Permanezco 1 hora en la cumbre. Cuando estoy a punto de descender veo sobre la arista a Karla, de México, y a su sherpa. Los espero media hora más y les hago fotos y video. Permanezco 2 horas en la cumbre, no se recomienda estar mucho tiempo debido a la falta de oxígeno, pero mientras más tiempo mejor me sentía. A las 13:05 comienzo el descenso, todavía faltan muchas horas y debo controlar bien las energías. Llego al C3 en óptimas condiciones, no tengo congelamientos y estoy con energías de sobra, eso me hace sentir bien, saber que lo logré sin ningún percance. Hoy fue una jornada larga, pero satisfactoria. Lo he logrado, pude estar en el techo del mundo como lo había soñado. Ya estaba hecho.

28 de mayo: A las 7:30 me levanto y me muevo lento, pero seguro, sé lo que hago, sé que estoy bien y lo que he hecho y lo que tengo que hacer. Desarmo la tienda y a las 8:30 comienzo el descenso hasta C2, recogemos las cosas y en C1 el resto del equipo y muy cargados seguimos hasta el CBA. El descenso es muy duro, estamos muy cargados. A las 19:00 llegamos a CBA muy agotados pero felices de nuestro gran logro. Iván Vallejo, de Ecuador, y Heber Orona, de Argentina, se convirtieron en los primeros latinoamericanos en hacer el Everest sin oxígeno artificial por la ruta Norte. En CBA nos reciben escaladores muy reconocidos, nos felicitan por nuestra escalada... esto es muy gratificante. Hoy hicieron cumbre los dos finlandeses de nuestro equipo. Esta expedición, a pesar de los inconvenientes logísticos, fue exitosa: 6 de los 11 miembros lograron la cumbre.

30 de mayo: Terminamos con todo y nos vamos hacia el CB a 5.100 metros. Llegamos a las 18:00 y lo primero que hago es mandar a uno de los cocineros a comprar Coca Cola a otro campamento. La primera la tomo con desesperación, extrañaba esas burbujas sobre mi paladar. Por la noche cenamos bien, fideos con carne de yaks. Los finlandeses festejan con mucha cerveza hasta tarde.

31 de mayo al 2 de junio: Se torna muy aburrido y desesperante, queremos irnos lo antes posible. Se hace muy, pero muy impaciente la espera.

3 de junio: A las 4:00 en punto llegan las camionetas, desarmamos todo y a las 5:00 empezamos el viaje de regreso. Llegamos a las 22:00 a Katmandú. Hay que recuperar kilos perdidos: Iván perdió 6 kilos y yo perdí 10.

6 de junio: Hoy emprenderé el viaje de regreso. Al aeropuerto me acompaña mi compañero y amigo Iván Vallejo. Abrazos y algo de lágrimas, hemos compartido una gran experiencia juntos, hemos luchado con las adversidades, hemos hecho una hermosa amistad... Hasta pronto amigo, hasta el próximo ocho mil.

9 de junio: El avión hacia Mendoza sale al mediodía de Buenos Aires. Pensamientos cruzan en segundos por mi mente: lo ocurrido desde que salí, las dificultades que pasé, las veces que estuve a punto de volver, los percances de la expedición, cuánto esfuerzo y sacrificio... Pero ya está hecho, ya estoy en Mendoza, el avión aterrizó... Voy al abrazo de mi madre, de mi hermana, de mi novia. Más tarde llegarían los abrazos de los amigos, vecinos y conocidos, no esperaba un recibimiento tan hermoso.

Un día antes de emprender esta experiencia, un gran amigo me regaló un libro que habla de nuestros sueños, y dice que cuando una persona desea realmente algo, el Universo conspira para que pueda realizar su sueño, sólo debe aprender a escuchar lo que le dice el corazón. Creo que estoy aprendiendo a escuchar, un gran sueño se concretó.





Desnivel

www.libreriadesnivel.com

[Principal](#) | [Editorial](#) | [Librería](#) | [Revistas](#) | [Banco Imagen](#) | [Staff](#) | [Enlaces](#) | [Agenda](#)

Personajes

[Expediciones](#)[Alpinismo](#)[Hielo](#)[Nieve](#)[Roca](#)[Competiciones](#)[Excursionismo](#)[Cultural](#)[Ecología](#)[Raids](#)[Personajes](#)[Situación de zonas](#)[Técnica y material](#)[Foros](#)[Tablón](#)**Entrevista: Herber Orona**

El 27 de mayo de 1999 Heber Orona alcanzó la cumbre del Everest (8.848 m) tras ascender por la vertiente norte, arista noreste. Se convertía así en el primer argentino en subir al techo del mundo sin oxígeno.

Su sueño se hacía realidad y la decepción de un año antes, cuando se bajó a 60 metros de la cumbre del Makalu por ayudar a su compañero de cordada, quedaba superada. Este mendocino de 29 años, guía e instructor de montaña en Mendoza, cuenta con 18 ascensiones al Aconcagua por tres vías diferentes (ruta normal o noroeste, Glaciar de los Polacos y ruta Messner de la Pared sur) y otras muchas escaladas en montañas por sudamérica que le llevan a ser calificado de coleccionista de cumbres andinas: más de 15 de 6.000 m (como Ojos del Salado, Mercedario, TupungatoS), más de 50 de 5.000 m e incontables de una altitud inferior. Escalador cualificado, sus dotes resaltan sobre todo en la rapidez de sus ascensiones: realizó la circunvalación completa al Monte Aconcagua, entrando por el Valle de Las Vacas, cumbre y regreso por Plaza de Mulas.



La entrevista fue realizada en esta misma Plaza, en el campo base de la ruta normal del Aconcagua. La familiaridad con que Heber se mueve entre las carpas saludando a unos y a otros denota que ésta es su segunda casa. En enero, el verano austral, no falta acá, donde trabaja. Mientras los ojos de Buda me miran desde el bordado de su forro polar, los suyos transmiten su ilusión por sus proyectos de futuro en el Himalaya. La conversación salta sin orden desde los Andes al Himalaya, como su propia vida.

¿Se parece Plaza de Mulas, esta pequeña urbe de colores por donde

www.7CUMBRES.COM



7 CUMBRES – HEBER ORONA

E-mail: info@7cumbres.com <http://www.7cumbres.com>

Copyright 2006 7 Cumbres – Heber Orona

**¿Pasan montañeros de todo el mundo, al campo base tibetano del Everest?**

No se parece para nada. Aquí hay mucha más gente y estoy en casa. En el Everest he encontrado mucho egoísmo, se nota que hay gente que ha pagado mucho dinero por ir allí.

¿Cómo fue tu experiencia en el Everest?

Fui en una expedición internacional de once miembros, de los que seis hicimos cumbre. Seguí la ruta china de 1960 de la cara norte. Montamos dos campos base y, desde allí, sin sherpas ni porteadores, tres campos de altura, el último a 8.300 metros. He sido el primer argentino en escalar el Everest sin oxígeno y en subir por esa vía. En esa temporada, sólo cuatro personas hicimos cumbre de este modo.

¿Qué fue lo mejor y lo peor?

Lo peor, el hambre (no duda ni un segundo en responder. El mal cálculo de comida por cuestiones de economizar presupuesto parece que fue el motivo). Lo mejor, la cumbre, lo que sientes allí, el sacrificio, el esfuerzo, demostrar que podía conseguirlo a quienes no confiaban en mí... Estuve dos horas en la cumbre sin guantes, con muy buen tiempo. Me encontraba cada vez mejor, por eso no me asustaba la bajada. Pronto, en la tarde, estaba en el último campo. También fue muy gratificante estar junto a gente de la que había oído hablar tanto. Cuando conoces a tus ídolos ves que no son tan fuertes, que tú puedes hacer lo mismo que ellos o incluso más. Eso es importante y su reconocimiento hacia tí también.

¿Cuál es tu opinión del uso de oxígeno en el Everest?

Yo creo que no es válido. Hay quien dice que es como subir un sietemil. Yo siempre quise hacer las cosas limpias, llegar hasta donde pudiera. Pero también es meritorio subir con oxígeno ya que el esfuerzo es muy grande.

¿Cómo te va por aquí, por el Aconcagua?

Subí por última vez el pasado 5 de diciembre con un cliente japonés. La ascensión está óptima esta temporada, sin nieve salvo en la parte final. Hay menos gente que otros años. La gente huyó por el asunto del milenio. En España, la montaña argentina más conocida es el Aconcagua, pero hay muchas más.



**Háblame de las otras...**

Está el Tupungato, en la frontera con Chile, el Mercedario, Ojos del Salado, también fronterizo... También están las grandes de Patagonia (el Fitz Roy, el Cerro TorreS) pero desde acá nos quedan más cerca las montañas bolivianas.

¿Cómo está el andinismo actualmente en Argentina?

Está subiendo el nivel. A partir del primer ochomil, el Dhaulagiri, que subió Miguel (Lito) Sánchez en 1990 y de su invernada al Cho Oyu, con gente de España las dos veces, se ha empezado a ir al Himalaya. La gente de más nivel va ahora a Patagonia, aunque todavía no hay mucho nivel en Argentina. Sebastián de la Cruz es el mejor de los últimos tiempos. Él y Lito Sánchez rompieron el tabú del Himalaya.

¿Puedes decirnos, de todas las montañas andinas con que cuentas, alguna vía relevante o actividad de la que estés orgulloso?

La pared Sur del Aconcagua es la que más satisfacción me trae ya que es una pared comprometida.

¿Cuál es la fecha y el horario que empleaste en la circunvalación completa al monte Aconcagua, con cumbre incluida? ¿y el otro ascenso relámpago que se menciona en tu web?

La circunvalación la realicé con ocho clientes franceses en febrero de 1998, el tiempo que nos tomó fueron de unos 11 días entrando por el Valle de Punta de Vacas y saliendo por el Valle de Horcones. Respecto a el ascenso relámpago fue en el año 1995 partiendo desde Plaza de Mulas y regresando al mismo.

¿Qué proyectos tienes?

Puede que vuelva al Everest el próximo otoño en una expedición totalmente argentina por la misma vía que la otra vez. Quiero subir con Lito, mi amigo. Siempre pensamos subir juntos. También es posible que intente algún otro ochomil, aunque conseguir financiación en Argentina es muy difícil. Todo lo que no sea fútbol...

Alicia Valencia





Edición del día

Portada[Todos los títulos](#)[Tapa papel](#)[Editorial](#)[Opinión](#)[Política](#)[Economía](#)[Internacionales](#)[Sociedad](#)[Departamentales](#)[Policiales](#)[MAS Deportes](#)[Artes y Espectáculos](#)[Escribe el Lector](#)**Ediciones Anteriores****Suplementos**[Cultura](#)[Económico](#)[PuntoNet](#)[Turismo](#)[Potencia](#)[Campo](#)**Los Andes
Internet****Secciones Especiales**[Índice Especiales](#)[El Diario en la Escuela](#)

ECONOMÍA

Los servicios del Aconcagua cambian el mapa competidor

Miguel Ángel Flores mflores@losandes.com.ar

Rudi Parra y Heber Orona, socios de una empresa de prestadores.

El paso de 7.300 personas por el Parque Aconcagua en la temporada reciente no sólo le reportó importantes ingresos a la Dirección de Recursos Naturales, sino pingües ganancias a casi una treintena de empresas (pymes y grandes) que trabajan allí. Todas se dedican a la prestación de servicios de transporte, guía e instalación de campamentos (o a la comercialización conjunta) para montañistas que visitan el predio y/o intentan la cumbre del coloso de América (esta vez fueron 4.271) y ahora buscan hacer su propia cumbre comercial: varias se asociaron y otras proyectan hacerlo.

Algunas ya se embarcaron en el proceso propiciado por medidas del Gobierno, que busca terminar con la informalidad y organizar una actividad donde participan 27 prestadores registrados. Cinco o seis de ellos manejan más del 70% de un negocio que genera, según estimaciones oficiales, ingresos por 5 millones de pesos y suma jugadores.

El plan gubernamental es licitar los servicios principales (transporte, campamentos, comida, entre otros) a fin de año, para establecer nuevos límites y ordenar la competencia. Las empresas que presten más de un servicio a los turistas-andinistas deben inscribirse como empresa de viajes y turismo (EVT), con capacidad de venta mayorista, o sumarse a alguna para intervenir. Hasta el momento, sólo 7 del listado asentado en la Dirección de Recursos Naturales cumplen el requisito, que demora unos ocho meses.

Nuevo mapa y estrategias

Con las nuevas reglas de juego varias firmas empezaron a moverse. Algunas, como Inka Expediciones, ya ingresaron a la categoría exigida. Y otras, como las chilenas Aconcagua Express y Aventuras Andinas trabajan juntas. "Es coherente, siempre que se le dé al sector privado un mayor peso de decisión. Se habla que habrá concentración entre las grandes, pero no hay que verlo tan así. Si bien tiene que haber interacción entre los prestadores locales, tampoco los más chicos manifiestan voluntad de trabajar ordenadamente", opinó el dueño de una de las firmas locales de más peso. Y agrega: "Falta charlar varios puntos, como la situación de guías".




[Hechos y personajes](#)
[Mendocinos X mundo](#)
[Reportaje fotográfico](#)
[Efemérides](#)
[Universidad](#)
[Apuntes de Adán](#)
[Tapas históricas](#)
[Cambalache digital](#)
[Entrevistas](#)
[Mujer](#)
[Joven](#)
[Salud](#)


Servicios

[Clasificados/Fúnebres](#)
[Internet Gratis](#)
[Webmail](#)
[Control de llamadas](#)
[Horóscopo](#)
[Titulares por e-mail](#)
[El Tiempo](#)
[Club del lector](#)
[Receptorias](#)
[Suscripciones](#)
[Correo](#)

AUDIENCIA MEDIDA POR
PRICEWATERHOUSECOOPERS

Después de veinte años dedicado al transporte y campamentos, Rudy Parra, dueño de Aconcagua Trek y uno de los pioneros, acaba de conformar una SRL con el reconocido escalador y guía Heber Orona. Ahora espera la habilitación como agencia de viajes y turismo. "Nos va a permitir avalar la relación con los clientes y abrir más el abanico de prestaciones en alta montaña", analiza Parra, quien tiene una base operativa de 6 hectáreas en Puente del Inca y recibió unos 400 clientes esta temporada, con 90% de extranjeros.

A pesar de que sus ingresos han crecido gracias a una mayor afluencia de visitantes, las firmas se ven en desventaja frente a la comercialización de paquetes que los turistas contratan en sus países. Sin embargo, la diferencia, dicen, es de casi el doble en el precio final, unos U\$S 4 mil (ver aparte). U optan por contratar solo servicios "suelos", y pagan montos promedio de u\$s 300.

"A veces, sólo contratan mulas y comida", dice Francisco Seufferheld, de Ghisolfi, una EVT asociada a un prestador desde 2002 y subcontrata servicios. Para él, el nuevo esquema "dará más seriedad. Ver 25 campamentos distintos afecta a la imagen: a tal punto que tenemos más reservas, pero la gente pide otras rutas opcionales".

[Recomendar esta nota](#)
[Imprimir esta nota](#)
[Volver atrás](#)

Notas relacionadas:

- [Aventura en números](#)
- [Temporada 2007: ajustes al canon](#)

[Página de Inicio](#) | [Publicite Aquí](#) | [Agregar a Favoritos](#)

Leyenda Copyright (2000-2004 Todos los derechos reservados)





Notas de revista

- . **Bajo la lupa**
- . **Happy Hour**
- . **Cultura**
- . **Mascotas**
- . **Predicciones**
- . **Actualidad**
- . **Entretenimientos**


Entrevista Cuando el pasado 6 de enero terminó de escalar los más de 4.000 metros del monte Vinson, el mendocino Heber Orona cumplió su sueño: ser el único argentino en hacer cumbre en el pico más alto de cada continente . [+info](#)



Actualidad Como sucedió en la década de los noventa, Argentina vuelve a servir de escenario para artistas de la talla de los Rolling Stones y U2. Con altísimas expectativas y una demanda ilimitada de entradas. [+info](#)



Educación De vuelta a clases. Todos los años con el comienzo del año escolar aparecen los mismos problemas, que si tienen solución. Una pequeña guía de lo que hay que tener y saber para no morir en el intento. [+info](#)



Historia de vida El londinense William Hancock es consultor internacional de vinos. Enamorado de las particularidades de Buenos Aires y Jujuy, hace dos años reside en nuestro país. Entre sus clientes figuran Philippe Starck, Michael Douglas, la mismísima Reina de Inglaterra . [+info](#)



Desde U.S.A. En los albores de 2006, Miami vuelve a cobrar relevancia como patrimonio arquitectónico, gastronómico y musical. En este informe, el placer y la distensión que ofrece el nuevo perfil Art Déco de la ciudad más hispana de los Estados Unidos. [+info](#)



Predicciones **Acuario 21/1 al 19/2**
Etapa que se caracteriza por cambios favorables a nivel personal y profesional. Lo relacionado con la comunicación, tecnología de avanzada y lo académico, será importante para incrementar el desarrollo comercial y financiero. [+info](#)





Edición del día

Portada[Todos los títulos](#)[Tapa papel](#)[Editorial](#)[Opinión](#)[Política](#)[Economía](#)[Internacionales](#)[Sociedad](#)[Departamentales](#)[Policiales](#)[MAS Deportes](#)[Artes y Espectáculos](#)[Escribe el Lector](#)**Ediciones Anteriores****Suplementos**[Cultura](#)[Económico](#)[PuntoNet](#)[Turismo](#)[Potencia](#)[Campo](#)
Secciones Especiales[Índice Especiales](#)[El Diario de la Vendimia](#)**SOCIEDAD**

“Un día la pasamos mal, parecía que el temporal no iba a parar más”

Por Lorena Villafañe Foto: Gentileza Heber Orona



El andinista mendocino en la cumbre del Vinson, una de las pocas fotos que pudieron sacar en las alturas.

8.848 metros sobre el nivel del mar.

- ¿Ese fue el comienzo?

- Eso fue en 1999. A partir de los 8 mil metros, el cuerpo necesita oxígeno artificial por su escasez en la altura. Pero con una preparación especial se puede lograr. Dentro de este proyecto fue lo máximo, ya que además la subí por la ruta del Tibet, sin oxígeno y sin porteadores (nadie que lleve las cargas).

A partir de ese hecho, Orona ganó prestigio en el mundo del andinismo y fue lo que le abrió las puertas para conseguir el apoyo económico que necesitaba para seguir con el proyecto. Así, en un solo año, en 2000, subió tres picos: el Mc Kinley (EEUU), el Elbrus (Rusia) y la Pirámide de Carstensz (Oceanía).

- Al Aconcagua ya lo habías hecho...

- Sí, pero se necesitaba la transmisión por Internet (para el proyecto), así que fui para hacerla. Y ahí completé la quinta montaña. Para la sexta, en el Africa, conseguí un mecenas. Con eso me puse a un paso de culminar el proyecto. Desde ese año, en 2001, estoy intentando ir al Vinson (Antártida). Ha sido sólo por una cuestión de dinero. La ayuda de los patrocinadores alcanzó para cubrir la mitad y estoy endeudado con la otra





[El Diario en la Escuela](#)

[Hechos y personajes](#)

[Mendocinos X mundo](#)

[Reportaje fotográfico](#)

[Efemérides](#)

[Universidad](#)

[Apuntes de Adán](#)

[Tapas históricas](#)

[Cambalache digital](#)

[Entrevistas](#)

[Mujer](#)

[Joven](#)

[Salud](#)



Servicios

[Clasificados/Fúnebres](#)

[Internet Gratis](#)

[Webmail](#)

[Control de llamadas](#)

[Horóscopo](#)

[Titulares por e-mail](#)

[El Tiempo](#)

[Club del lector](#)

[Receptorías](#)

[Suscripciones](#)

[Correo](#)

AUDIENCIA MEDIDA POR
PRICEWATERHOUSECOOPERS

parte.

La expedición cuesta 25 mil dólares, más los equipos y necesidades a cubrir en la escalada. Un valor que hace que sólo tres andinistas argentinos hayan podido acceder al Vinson.

- ¿Cómo fue llegar al punto donde se cumplían dos sueños: el Vinson y las 7 cumbres?

- Fue bastante difícil. Tuvimos la mala suerte de una serie de cosas encadenadas; mal tiempo, vientos muy fuertes. Cuando llegamos a la cumbre estaba el cielo cerrado y nevoscaba. El viento era tan fuerte que la sensación térmica llega a ser de 40 °C bajo cero. El día anterior habíamos intentado pero nos volvimos porque las condiciones eran muy malas. Estábamos a una hora de la cumbre y seguimos, y menos mal que no esperamos. Cuando hicimos cumbre a las 18 ya estaba el temporal, llegamos a las 21 con muy mal tiempo y luego se cerró todo, comenzó a correr un viento terrible y no pudimos salir de la carpa durante todo el día siguiente .

-¿Cómo vivieron la espera?

-Cuando hubo un momento de calma pudimos salir de las carpas y desenterrarlas para irnos. Por suerte lo hicimos porque empezó a desmejorar y no teníamos alimentos suficientes como para habernos quedado atrapados. La espera le dejó mi compañero Pablo Kommer (de Misiones) dos dedos con principio de congelamiento.

- ¿Qué hacían para evitar el congelamiento?

- Habíamos construido una muralla de nieve dura pero igual no podíamos salir de la carpa para nada. El viento movía la tienda de una manera impresionante, todo se helaba, hasta la respiración. Era como tener nieve adentro de la carpa. No podíamos cocinar. Pasamos todo el día dentro de la bolsa de dormir, haciendo un poco de té y sopa para hidratarnos. Así y todo pasamos mucho frío porque estábamos mojados. Echabas líquido al vaso y de inmediato se congelaban los bordes. Ese día la pasamos mal. Yo pensaba mucho en mi hijo. Parecía que no iba a parar más. Pero tras la tempestad llegó la calma.

[Recomendar esta nota](#)

[Imprimir esta nota](#)

[Volver atrás](#)

[Página de Inicio](#) | [Publicite Aquí](#) | [Agregar a Favoritos](#)

Leyenda Copyright (2000-2004 Todos los derechos reservados)

